



JAMHURI YA MUUNGANO WA TANZANIA

# RIPOTI YA IDADI YA WATU KATIKA MAJIMBO YA UCHAGUZI

## TANZANIA ZANZIBAR



CHAPISHO LA 3B



Jamhuri ya Muungano wa Tanzania

# Ripoti ya Idadi ya Watu katika Majimbo ya Uchaguzi Tanzania Zanzibar

Wizara ya Fedha na Mipango  
Ofisi ya Taifa ya Takwimu  
Tanzania

na

Ofisi ya Rais – Fedha na Mipango  
Ofisi ya Mtakwimu Mkuu wa Serikali  
Zanzibar

Desemba 2022





## Nukuu:

Wizara ya Fedha na Mipango, Ofisi ya Taifa ya Takwimu -Tanzania na Ofisi ya Rais – Fedha na Mipango, Ofisi ya Mtakwimu Mkuu wa Serikali Zanzibar. Sensa ya Watu na Makazi ya Mwaka 2022: Ripoti ya Idadi ya Watu katika Majimbo ya Uchaguzi Tanzania Zanzibar. Tanzania, Disemba 2022.

## Tanbihi:

Ramani zilizotumika kwenye chapisho hili zinatokana na zoezi la utengaji wa maeneo ya kuhesabia watu; hivyo, ni kwa ajili ya matumizi ya kitwakimu tu.

## Dibaji

---



Serikali ya Jamhuri ya Muungano wa Tanzania ilifanya Sensa ya Watu na Makazi (SWM) ya Mwaka 2022 kwa kuzingatia rejea ya siku ya Sensa, ambayo ilikuwa usiku wa tarehe 22 kuamkia tarehe 23 Agosti, 2022. Sensa hii ilifanyika kwa mujibu wa Sheria ya Takwimu SURA 351 ambayo inaelekeza Serikali kufanya



Sensa ya Watu na Makazi kila baada ya miaka kumi. Aidha, Sensa imefanyika kukidhi takwa la Umoja wa Mataifa linalozitaka nchi zote kufanya Sensa ya Watu na Makazi angalau mara moja ndani ya miaka kumi. Sensa ya Mwaka 2022 ni ya Sita tangu kuasisiwa kwa Jamhuri ya Muungano wa Tanzania mwaka 1964, Sensa zilizotangulia zilifanyika mwaka 1967, 1978, 1988, 2002 na 2012. Sensa ya Watu na Makazi ya Mwaka 2022 ni Sensa ya kwanza kufanyika kidijitali nchini Tanzania na imefanyika kwa mafanikio makubwa na kuwezesha kutoa matokeo kwa wakati.

Matokeo ya Sensa ya Watu na Makazi, ni kwa ajili ya mipango jumuishi na maendeleo endelevu ya nchi na yatasaidia kuongeza uwazi katika kugawa rasilimali zilizopo kuendana na uwiano wa idadi ya watu katika ngazi zote za utawala. Matokeo haya yamewezesha kupata idadi ya watu katika ngazi mbalimbali za utawala ikiwemo majimbo ya uchaguzi.

Ripoti ya Idadi ya Watu katika Majimbo ya Uchaguzi ni Chapisho la tatu kati ya machapisho yanayotarajiwa kutolewa na Ofisi ya Taifa ya Takwimu (NBS) na Ofisi ya Mtakwimu Mkuu wa Serikali (OCGS) kutokana na taarifa za Sensa ya Watu na Makazi ya mwaka 2022. Ripoti hii ni sehemu ya chapisho la tatu ambapo chapisho la 3A linahusu taarifa za Majimbo ya Uchaguzi katika Jamhuri ya Muungano wa Tanzania na chapisho la 3B linahusu taarifa za majimbo ya Uchaguzi kwa Tanzania Zanzibar. Takwimu katika ripoti hii zimetolewa katika ngazi ya Mkoa, Halmashauri, Jimbo la Uchaguzi na Wadi. Aidha, ukusanyaji wa taarifa na utayarishaji wa ripoti hii umezingatia orodha ya Majimbo ya Uchaguzi kama yalivyotangazwa na Tume ya Uchaguzi ya Zanzibar kwa Mamlaka iliyopewa na Katiba ya Zanzibar ya mwaka 1984, kifungu cha 120 (4) na Orodha ya Wadi na Shehia zilizotolewa kupitia Tangazo la Gazeti la Serikali Na. 634 la Tarehe 28 Februari, 2020 pamoja na matangazo ya Serikali kuhusu mgawanyo wa mipaka ya kiutawala.

Ripoti hii ni muhimu kwa Baraza la Wawakilishi, Ofisi ya Makamu wa Pili wa Rais wa Zanzibar, Wizara ya Nchi Ofisi ya Rais Tawala za Mikoa, Serikali za Mitaa na Idara Maalum za SMZ (TAMISEMIM), Tume ya Uchaguzi ya Zanzibar, Ofisi ya Msajili wa Vyama vya Siasa, Vyama vya Siasa, Washirika wa Maendeleo, Maafisa mipango na wadau wengine wanaohusika na utayarishaji wa mipango ya maendeleo katika maeneo mbalimbali.

Tunatumia nafasi hii kutoa shukrani za dhati kwa Mheshimiwa Dkt. Samia Suluhu Hassan - Rais wa Jamhuri ya Muungano wa Tanzania, Mheshimiwa Dkt. Philip Isdor Mpango - Makamu wa Rais wa Jamhuri ya Muungano wa Tanzania, Mheshimiwa Dkt. Hussein Ali Mwinyi - Rais wa Zanzibar na Mwenyekiti wa Baraza la Mapinduzi na Mheshimiwa Othman Masoud Othman - Makamu wa Kwanza wa Rais wa Zanzibar kwa uongozi na usimamizi madhubuti kwa hatua za utekelezaji wa zoezi la Sensa pamoja na kuwa na majukumu mengine ya kitaifa.

Kwa namna ya kipekee tunawashukuru Mheshimiwa Anne Semamba Makinda - Kamisaa wa Sensa Tanzania Bara na Spika Mstaafu wa Bunge la Jamhuri ya Muungano wa Tanzania na Mheshimiwa Balozi Mohamed Haji Hamza - Kamisaa wa Sensa, Tanzania Zanzibar kwa namna ambavyo wameongoza na kusimamia vyema kazi ya kuelimisha na kuhamasisha wananchi kushiriki katika zoezi la Sensa na hatimaye kufanikisha zoezi zima la Sensa kwa wakati na kwa ubora wa hali ya juu.

Aidha, tunatoa pongezi kwa Balozi Hussein A. Kattanga - Katibu Mkuu Kiongozi, Mhandisi Zena A. Said - Katibu wa Baraza la Mapinduzi na Katibu Mkuu Kiongozi wa Serikali ya Mapinduzi ya Zanzibar, Makatibu Wakuu wa Wizara, Waheshimiwa Wakuu wa Mikoa, Waheshimiwa Wakuu wa Wilaya na Wakurugenzi wa Mamlaka za Serikali za Mitaa kwa kusimamia kikamilifu utekelezaji wa zoezi la Sensa.

Kulingana na maelezo hayo, tunatoa wito kwa Wizara, Idara na Taasisi zote za Serikali, Sekta Binafsi, Asasi za Kiraia (AZAKI), Watafiti, Wanasiasa, Wadau wa Maendeleo na wananchi kwa ujumla kutumia matokeo ya Sensa ya Watu na Makazi katika kupanga, kufanya maamuzi sahihi na kutathmini mipango mbalimbali ya utekelezaji wa programu za Maendeleo.

**Kassim Majaliwa Majaliwa (Mb)**  
Waziri Mkuu wa Jamhuri ya  
Muungano wa Tanzania

**Hemed Suleiman Abdulla (MBM)**  
Makamu wa Pili wa Rais wa  
Zanzibar

## Shukrani

---

Ofisi ya Taifa ya Takwimu na Ofisi ya Mtakwimu Mkuu wa Serikali, Zanzibar zilifanya Sensa ya Watu na Makazi ya mwaka 2022 ili kutoa taarifa muhimu zitakazotumika kuandaa Sera, kupanga, kufuatilia na kutathmini utekelezaji wa mipango ya maendeleo. Sensa ya Watu na Makazi imekusanya taarifa muhimu za kidemografia, hali ya ulemavu, uhamaji, umiliki wa vitambulisho vya Taifa, watoto yatima wenye umri chini ya miaka 18, elimu, shughuli za kiuchumi, umiliki wa ardhi, matumizi na umiliki wa vifaa vya Teknolojia ya Habari na Mawasiliano (TEHAMA), uzazi, vifo, umiliki wa rasilimali, kilimo, huduma za jamii, majengo pamoja na baadhi ya taarifa za anwani za makazi.

Ripoti hii inahusu takwimu za mgawanyiko wa idadi ya watu kwa Mkoa, Halmashauri, Majimbo ya Uchaguzi, Wadi na Shehia. Ripoti hii inatoa takwimu mbalimbali ambazo zitatumika katika kupanga mipango mbalimbali inayohusiana na idadi ya watu katika majimbo. Tunatoa shukrani zetu kwa wataalam wote waliotumia muda na nguvu zao katika kuandaa ripoti hii. Kwa umuhimu wa kipekee tunapenda kutoa shukrani zetu za dhati kwa Ruth Davison Minja, Kaimu Mkurugenzi wa Sensa ya Watu na Takwimu za Jamii (NBS); Fahima Mohamed Issa, Mkurugenzi wa Takwimu za Jamii (OCGS); Seif Ahmad Kuchengo, Mratibu wa Sensa wa Taifa; Abdul-majid Jecha Ramadhan, Mratibu wa Sensa, Zanzibar, Kamati ya Ushauri wa Kiufundi ya Sensa, Watakwimu, Wataalam wa Idadi ya Watu, Maafisa TEHAMA na Warasimu Ramani kwa kukamilisha ripoti hii kwa umahiri mkubwa.

Shukrani nyingi tunazitoa kwa wasimamizi wa Sensa wa Mkoa, Wilaya, Shehia, Vijiji na Mitaa, wasimamizi wa uwandani, makarani pamoja na vyombo vya habari kwa kazi nzuri waliyoifanya kwa umakini mkubwa katika kufanikisha zoezi la Sensa. Tunapenda pia kuwashukuru watu wote kwa ushirikiano wao katika kipindi chote cha Sensa.



**Dkt. Albina Chuwa**  
Mtakwimu Mkuu wa Serikali  
Ofisi ya Taifa ya Takwimu



**Salum Kassim Ali**  
Mtakwimu Mkuu wa Serikali  
Ofisi ya Mtakwimu Mkuu wa Serikali,  
Zanzibar

## Matokeo ya Sensa ya Watu na Makazi kwa ufupi

	2012		2022		
	Jumla		Jumla	Kijijini	Mjini
<b>Idadi ya Watu</b>	<b>1,303,569</b>		<b>1,889,773</b>	<b>963,498</b>	<b>926,275</b>
Wanaume	630,677		915,492	472,031	443,461
Wanawake	672,892		974,281	491,467	482,814
<b>Wastani wa Kasi ya Ongezeko la Watu kwa Mwaka,</b>					
	2.8		3.7	3.2	4.3
<b>Idadi ya Kaya</b>					
	253,608		380,260	193,633	186,627
<b>Wastani wa Watu katika Kaya</b>					
	5.1		5.0	5.0	5.0
<b>Uwiano wa Jinsi</b>					
	94		94	96	92
<b>Msongamano wa Idadi ya Watu</b>					
	530		768		

# Yaliyomo

<b>Dibaji .....</b>	<b>ii</b>
<b>Shukrani .....</b>	<b>iv</b>
<b>Matokeo ya Sensa ya Watu na Makazi kwa ufupi .....</b>	<b>5</b>
<b>Umuhimu wa Takwimu za Idadi ya Watu katika Majimbo ya Uchaguzi.....</b>	<b>11</b>
Mkoa wa Kaskazini Unguja .....	15
Mkoa wa Kusini Unguja.....	21
Mkoa wa Mjini Magharibi.....	27
Mkoa wa Kaskazini Pemba .....	37
Mkoa wa Kusini Pemba.....	43
<b>Rejea.....</b>	<b>49</b>
<b>Waandishi wa Ripoti.....</b>	<b>50</b>



## Orodha ya Majedwali

---

- Jedwali Na. 1: Mkoa wa Kaskazini Unguja - Idadi ya Watu kwa Jinsi, Uwiano Kijinsi, Idadi ya Kaya na Wastani wa Idadi ya Watu katika Kaya kwa Mamlaka za Serikali za Mitaa, Jimbo,Wadi na Shehia; SWM 2022.....17
- Jedwali Na. 2: Mkoa wa Kusini Unguja - Idadi ya Watu kwa Jinsi, Uwiano Kijinsi, Idadi ya Kaya na Wastani wa Idadi ya Watu katika Kaya kwa Mamlaka za Serikali za Mitaa, Jimbo,Wadi na Shehia; SWM 2022.....23
- Jedwali Na. 3: Mkoa wa Mjini Magharibi - Idadi ya Watu kwa Jinsi, Uwiano Kijinsi, Idadi ya Kaya na Wastani wa Idadi ya Watu katika Kaya kwa Mamlaka za Serikali za Mitaa, Jimbo,Wadi na Shehia; SWM 2022.....29
- Jedwali Na. 4: Mkoa wa Kaskazini Pemba - Idadi ya Watu kwa Jinsi, Uwiano Kijinsi, Idadi ya Kaya na Wastani wa Idadi ya Watu katika Kaya kwa Mamlaka za Serikali za Mitaa, Jimbo,Wadi na Shehia; SWM 2022.....39
- Jedwali Na. 5: Mkoa wa Kusini Pemba - Idadi ya Watu kwa Jinsi, Uwiano Kijinsi, Idadi ya Kaya na Wastani wa Idadi ya Watu katika Kaya kwa Mamlaka za Serikali za Mitaa, Jimbo,Wadi na Shehia; SWM 2022.....45

## Orodha ya Michoro

---

Mchoro Na. 1:	Idadi ya Majimbo ya Uchaguzi katika Mkoa; ZEC 2020.....	12
Mchoro Na. 2:	Idadi ya Wadi katika Mkoa; ZEC 2020.....	12

## Orodha ya Ramani

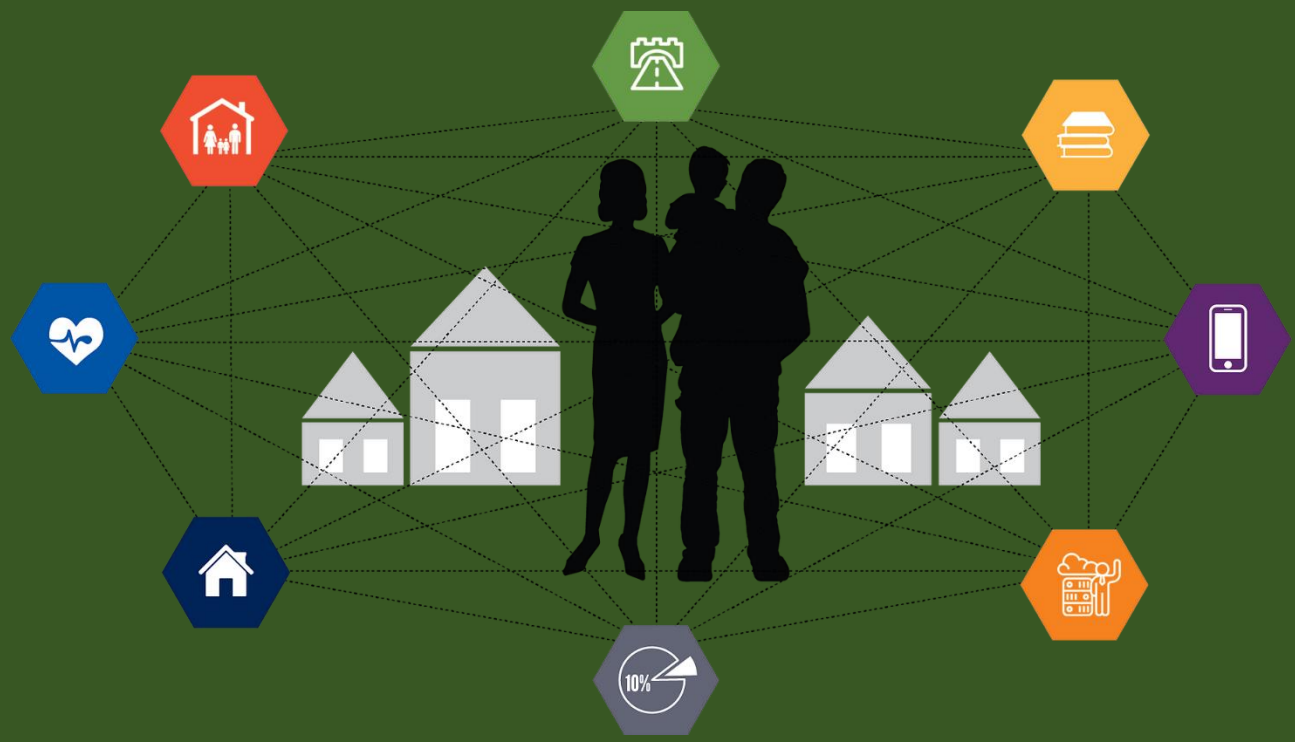
---

Ramani Na. 1:	Mgawanyiko wa Idadi ya Watu kwa Majimbo ya Uchaguzi, Mkoa wa Kaskazini Unguja; SWM 2022 .....	15
Ramani Na. 2:	Mgawanyiko wa Idadi ya Watu kwa Majimbo ya Uchaguzi, Mkoa wa Kusini Unguja; SWM 2022.....	21
Ramani Na. 3:	Mgawanyiko wa Idadi ya Watu kwa Majimbo ya Uchaguzi, Mkoa wa Mjini Magharibi; SWM 2022.....	27
Ramani Na. 4:	Mgawanyiko wa Idadi ya Watu kwa Majimbo ya Uchaguzi, Mkoa wa Kaskazini Pemba; SWM 2022 .....	37
Ramani Na. 5:	Mgawanyiko wa Idadi ya Watu kwa Majimbo ya Uchaguzi, Mkoa wa Kusini Pemba; SWM 2022.....	43

## Vifupisho

---

Mb.	Mbunge
MBM	Mjumbe wa Baraza la Mapinduzi
NBS	Ofisi ya Taifa ya Takwimu
OCGS	Ofisi ya Mtakwimu Mkuu wa Serikali
SWM	Sensa ya Watu na Makazi
SMZ	Serikali ya Mapinduzi ya Zanzibar
TAMISEMIM	Wizara ya Nchi Ofisi ya Rais Tawala za Mikoa, Serikali za Mitaa na Idara Maalum za SMZ
TEHAMA	Teknolojia ya Habari na Mawasiliano



# Umuhimu wa Takwimu za Idadi ya Watu katika Majimbo ya Uchaguzi

Ripoti hii inatoa taarifa za idadi ya watu kwa jinsi, uwiano kijinsi, idadi ya kaya na wastani wa idadi ya watu katika kaya kwa majimbo yote ya uchaguzi na Wadi Kwa Zanzibar.

Kwa mujibu wa Katiba ya Zanzibar ya mwaka 1964, kifungu cha 120, Tume ya Uchaguzi ya Zanzibar imepewa mamlaka ya kutangaza, kupitia na kuweka mipaka kwa Zanzibar. Katika kuweka mipaka pamoja na mambo mengine Tume ya Uchaguzi ya Zanzibar huzingatia hali ya kijiografia, idadi ya watu, hali ya kiuchumi ya eneo husika na muundo au mtawanyiko wa makazi ya watu. Aidha, kwa mujibu wakifungu cha 4 (1)(d) cha Sheria ya kuanzishwa Afisi ya Tume ya Uchaguzi ya Zanzibar, Na.1 ya mwaka 2017, Tume ya Uchaguzi ya Zanzibar imepewa mamlaka ya kufanya mapitio na kuweka mipaka ya majimbo kwa ajili ya uchaguzi wa Wajumbe wa Baraza la Wawakilishi. Hivyo, Sensa ya Watu na Makazi Tanzania na hasa takwimu za Idadi ya watu katika majimbo zitasaidia Tume ya Uchaguzi ya Zanzibar kubaini majimbo yanayohitaji kuhuishwa.

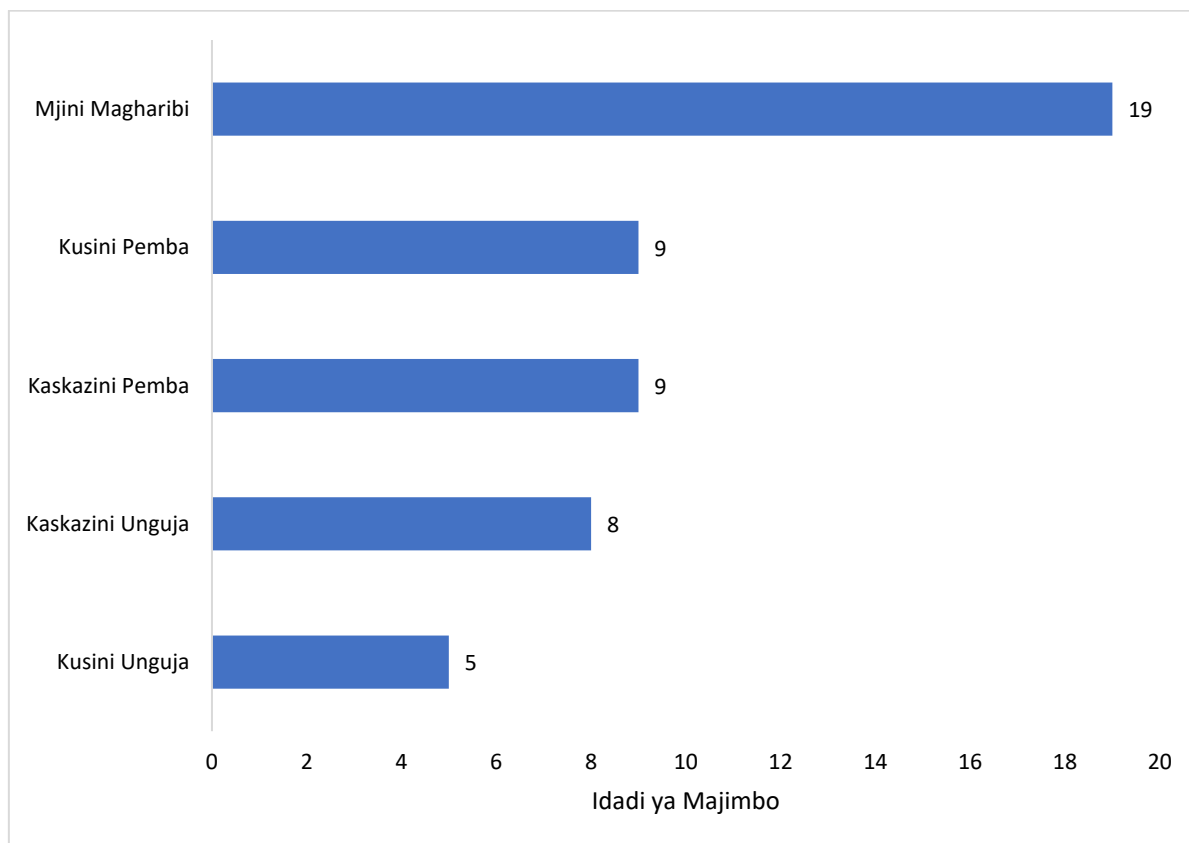
Ripoti hii ni muhimu kwa Wizara ya Nchi Ofisi ya Rais Tawala za Mikoa, Serikali za Mitaa na Idara Maalum za SMZ (TAMISEMIM), Tume ya Uchaguzi ya Zanzibar, Waheshimiwa Wabunge wa Bunge la Jamhuri ya Muungano wa Tanzania, Wajumbe wa Baraza la Wawakilishi Zanzibar, Ofisi ya Baraza la Wawakilishi na Vyama vya Siasa. Aidha, ripoti hii pia ni muhimu kwa Waheshimiwa Madiwani, Masheha, Maafisa mipango na wadau wote kwani inawawezesha kujua idadi kamili ya watu katika maeneo ya kiutawala ili kuandaa sera, mipango jumuishi ya maendeleo, utoaji huduma za kijamii na kugawa rasilimali zilizopo kulingana na idadi ya watu.

Pia, takwimu zilizopo kwenye ripoti hii zitasaidia katika kufuatilia na kutathmini mipango ya maendeleo katika majimbo ya uchaguzi, ikiwa ni pamoja na upatikanaji wa huduma za kijamii kama vile shule, vituo vya kutolea huduma za afya, barabara, maji na umeme.

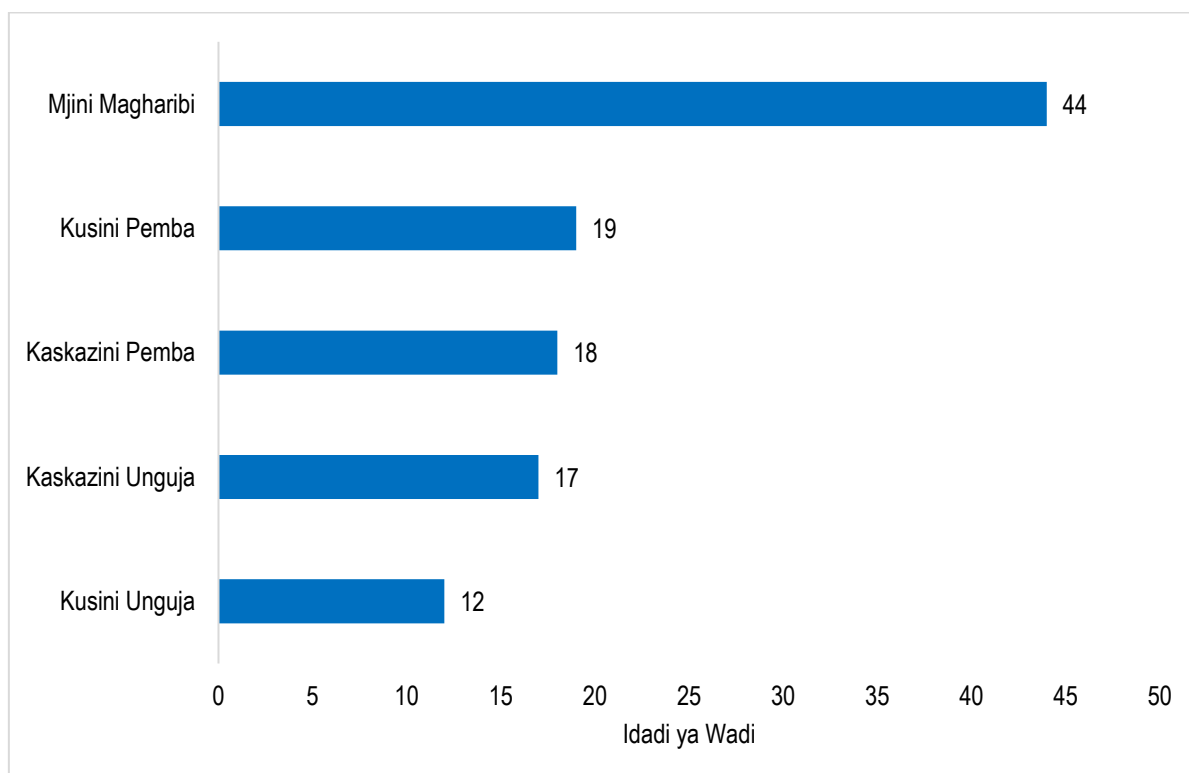
## **Idadi ya Majimbo ya Uchaguzi, Wadi, Idadi ya Watu na Kaya**

Tanzania Zanzibar ina majimbo ya Uchaguzi 50. Mkoa wenye Majimbo mengi ni Mkoa wa Mjini Magharibi (majimbo 19) na Mkoa wenye majimbo machache ni Kusini Unguja (Majimbo 5) (Mchoro Na. 1).

Idadi ya Wadi zinatofautiana kwa mikoa. Mkoa wenye idadi kubwa ya Wadi ni Mkoa wa Mjini Magharibi (Wadi 44) ikifuatiwa na Mkoa wa Kusini Pemba (Wadi 19) na Mkoa wenye Wadi chache ni Mkoa wa Mkoa wa Kusini Unguja (wadi 12) (Mchoro Na.2)



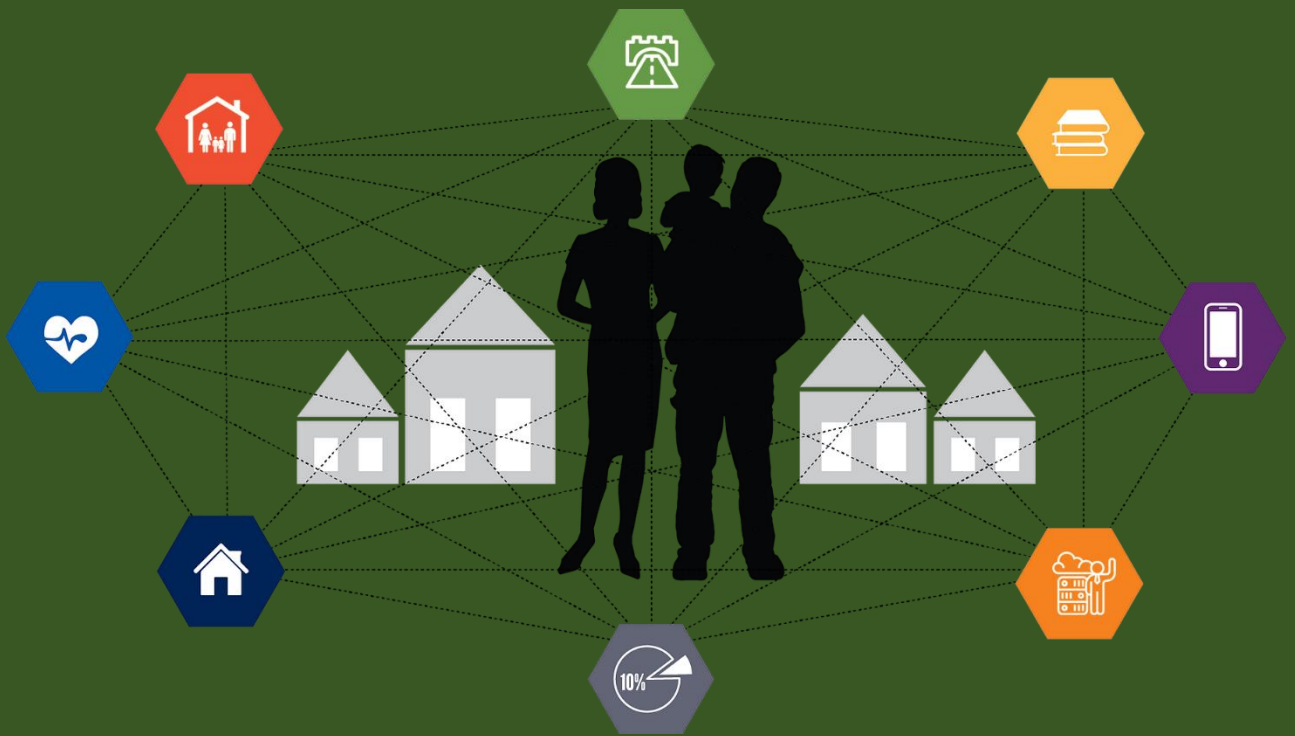
**Mchoro Na. 1: Idadi ya Majimbo ya Uchaguzi katika Mkoa; ZEC 2020**



**Mchoro Na. 2: Idadi ya Wadi katika Mkoa; ZEC 2020**

**Jedwali A 1: Zanzibar - Idadi ya Majimbo na Wadi, Mgawanyo wa Idadi ya Watu kwa Jinsi na Idadi ya Kaya kwa Mkoa na Mamlaka za Serikali za Mitaa; SWM 2022**

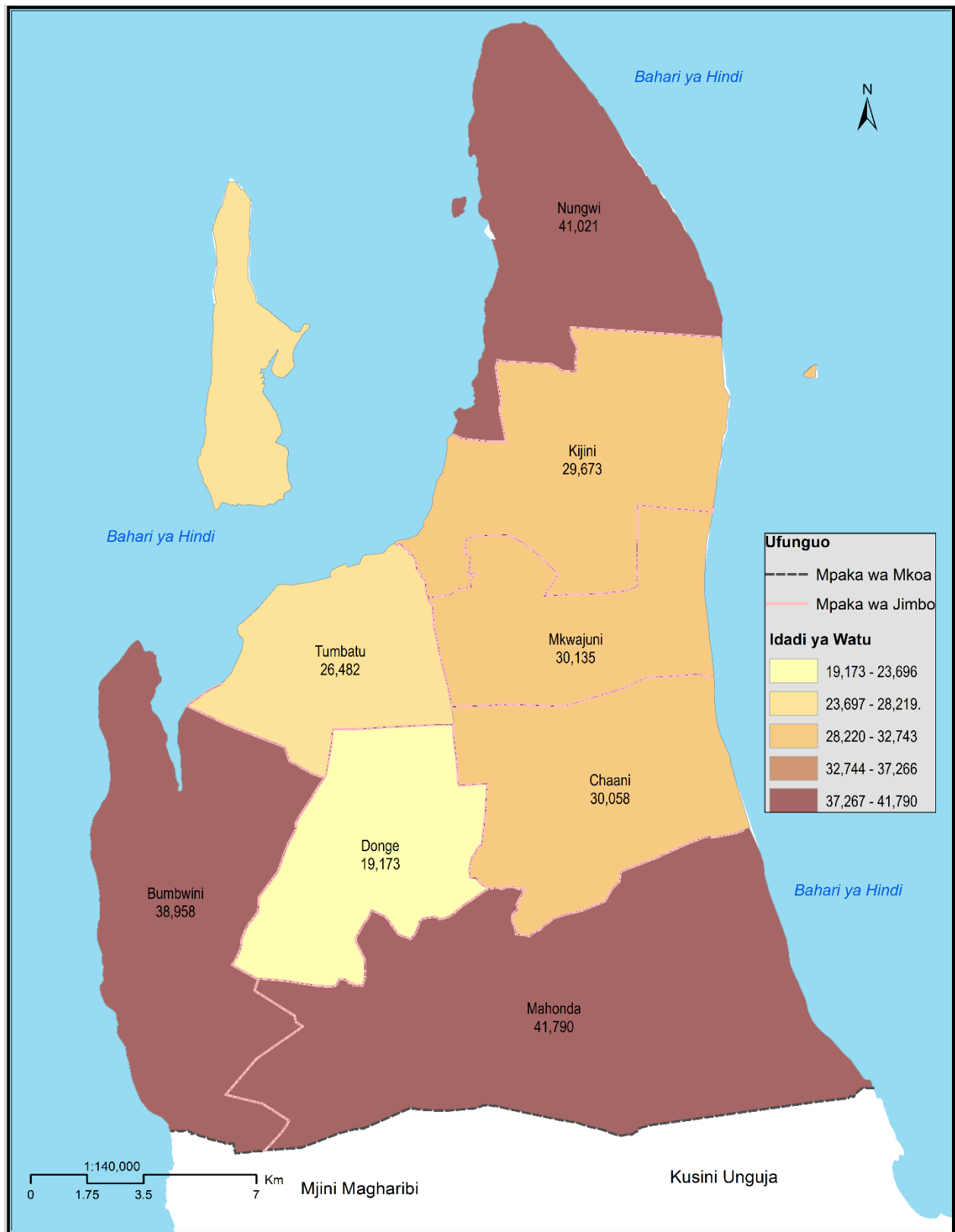
	Mkoa	Mamlaka za Serikali za Mitaa	Idadi ya Majimbo	Idadi ya Wadi	Idadi ya Watu			Idadi ya Kaya
					Jumla	Wanaume	Wanawake	
<b>Zanzibar</b>			<b>50</b>	<b>110</b>	<b>1,889,773</b>	<b>915,492</b>	<b>974,281</b>	<b>380,260</b>
	<b>Kaskazini Unguja</b>		<b>8</b>	<b>17</b>	<b>257,290</b>	<b>126,341</b>	<b>130,949</b>	<b>54,810</b>
		Baraza la Mji Kaskazini A	5	10	157,369	77,164	80,205	33,257
		Baraza la Mji Kaskazini B	3	7	99,921	49,177	50,744	21,553
	<b>Kusini Unguja</b>		<b>5</b>	<b>12</b>	<b>195,873</b>	<b>98,367</b>	<b>97,506</b>	<b>47,010</b>
		Baraza la Mji Kati	3	8	132,717	66,569	66,148	30,570
		Halmashauri ya Wilaya ya Kusini	2	4	63,156	31,798	31,358	16,440
	<b>Mjini Magharibi</b>		<b>20</b>	<b>44</b>	<b>893,169</b>	<b>427,927</b>	<b>465,242</b>	<b>182,079</b>
		Baraza la Manispaa ya Mjini	9	18	219,007	105,888	113,119	46,236
		Baraza la Manispaa Magharibi A	5	12	329,645	158,500	171,145	64,828
		Baraza la Manispaa Magharibi B	5	14	344,517	163,539	180,978	71,015
	<b>Kaskazini Pemba</b>		<b>9</b>	<b>18</b>	<b>272,091</b>	<b>131,484</b>	<b>140,607</b>	<b>48,575</b>
		Baraza la Mji Wete	5	10	148,712	71,929	76,783	26,627
		Halmashauri ya Wilaya ya Micheweni	4	8	123,379	59,555	63,824	21,948
	<b>Kusini Pemba</b>		<b>9</b>	<b>19</b>	<b>271,350</b>	<b>131,373</b>	<b>139,977</b>	<b>47,786</b>
		Baraza la Mji Chake Chake	5	10	136,298	65,386	70,912	24,557
		Baraza la Mji Mkoani	4	9	135,052	65,987	69,065	23,229





# Mkoa wa Kaskazini Unguja

Ramani Na. 1: Mgawanyiko wa Idadi ya Watu kwa Majimbo ya Uchaguzi, Mkoa wa Kaskazini Unguja; SWM 2022



Matokeo ya Sensa ya Watu na Makazi ya Mwaka 2022 yanaonesha kuwa idadi ya watu katika Mkoa wa Kaskazini Unguja ni 257,290; wanaume 126,341 na wanawake 130,949.

Mkoa huu una Halmashauri mbili (2) na majimbo ya uchaguzi nane (8) ambapo Jimbo la Mahonda linaongoza kwa kuwa na watu wengi (watu 41,790) likifuatiwa na Jimbo la Nungwi (watu 41,021). Jimbo lenyei dadi ndogo ya watu ni Donge ambalo lina watu 19,173.

**Jedwali Na. 1: Mkoa wa Kaskazini Unguja - Idadi ya Watu kwa Jinsi, Uwiano Kijinsi, Idadi ya Kaya na Wastani wa Idadi ya Watu katika Kaya kwa Mamlaka za Serikali za Mitaa, Jimbo, Wadi na Shehia; SWM 2022**

Mkoa	Mamlaka za Serikali za Mitaa	Jimbo	Wadi	Shehia	Idadi ya Watu			Uwiano Kijinsi	Idadi ya Kaya	Wastani wa Idadi ya Watu katika Kaya
					Jumla	Wanaume	Wanawake			
<b>Kaskazini Unguja</b>					<b>257,290</b>	<b>126,341</b>	<b>130,949</b>	<b>96</b>	<b>54,810</b>	<b>4.7</b>
	<b>Baraza la Mji Kaskazini A</b>				<b>157,369</b>	<b>77,164</b>	<b>80,205</b>	<b>96</b>	<b>33,257</b>	<b>4.7</b>
		<b>Nungwi</b>			<b>41,021</b>	<b>19,937</b>	<b>21,084</b>	<b>95</b>	<b>9,080</b>	<b>4.5</b>
			<b>Bandakuu</b>		<b>25,908</b>	<b>12,552</b>	<b>13,356</b>	<b>94</b>	<b>5,907</b>	<b>4.4</b>
				Kigunda	2,509	1,196	1,313	91	577	4.3
				Kilindi	5,790	2,819	2,971	95	1,062	5.5
				Banda Kuu	7,307	3,614	3,693	98	1,611	4.5
				Kiungani	10,302	4,923	5,379	92	2,657	3.9
			<b>Tazari</b>		<b>15,113</b>	<b>7,385</b>	<b>7,728</b>	<b>96</b>	<b>3,173</b>	<b>4.8</b>
				Fukuchani	2,360	1,169	1,191	98	515	4.6
				Kidoti	3,713	1,819	1,894	96	792	4.7
				Tazari	4,066	1,956	2,110	93	849	4.8
				Kilimani Tazari	2,839	1,381	1,458	95	584	4.9
				Bwereu	2,135	1,060	1,075	99	433	4.9
		<b>Kijini</b>			<b>29,673</b>	<b>14,491</b>	<b>15,182</b>	<b>95</b>	<b>6,004</b>	<b>4.9</b>
			<b>Kivunge</b>		<b>13,778</b>	<b>6,721</b>	<b>7,057</b>	<b>95</b>	<b>2,762</b>	<b>4.8</b>
				Kivunge	4,806	2,326	2,480	94	958	5.0
				Muwange	4,061	1,990	2,071	96	819	5.0
				Pitanazako	4,911	2,405	2,506	96	985	5.0
			<b>Kijini</b>		<b>15,895</b>	<b>7,770</b>	<b>8,125</b>	<b>96</b>	<b>3242</b>	<b>4.9</b>
				Potoa	2,855	1,323	1,532	86	610	4.7
				Kijini Matemwe	2,833	1,344	1,489	90	574	4.9
				Kigomani	3,749	1,883	1,866	101	757	5.0
				Kigongoni	1,634	842	792	106	326	5.0
				Juga Kuu	2,031	988	1,043	95	435	4.7

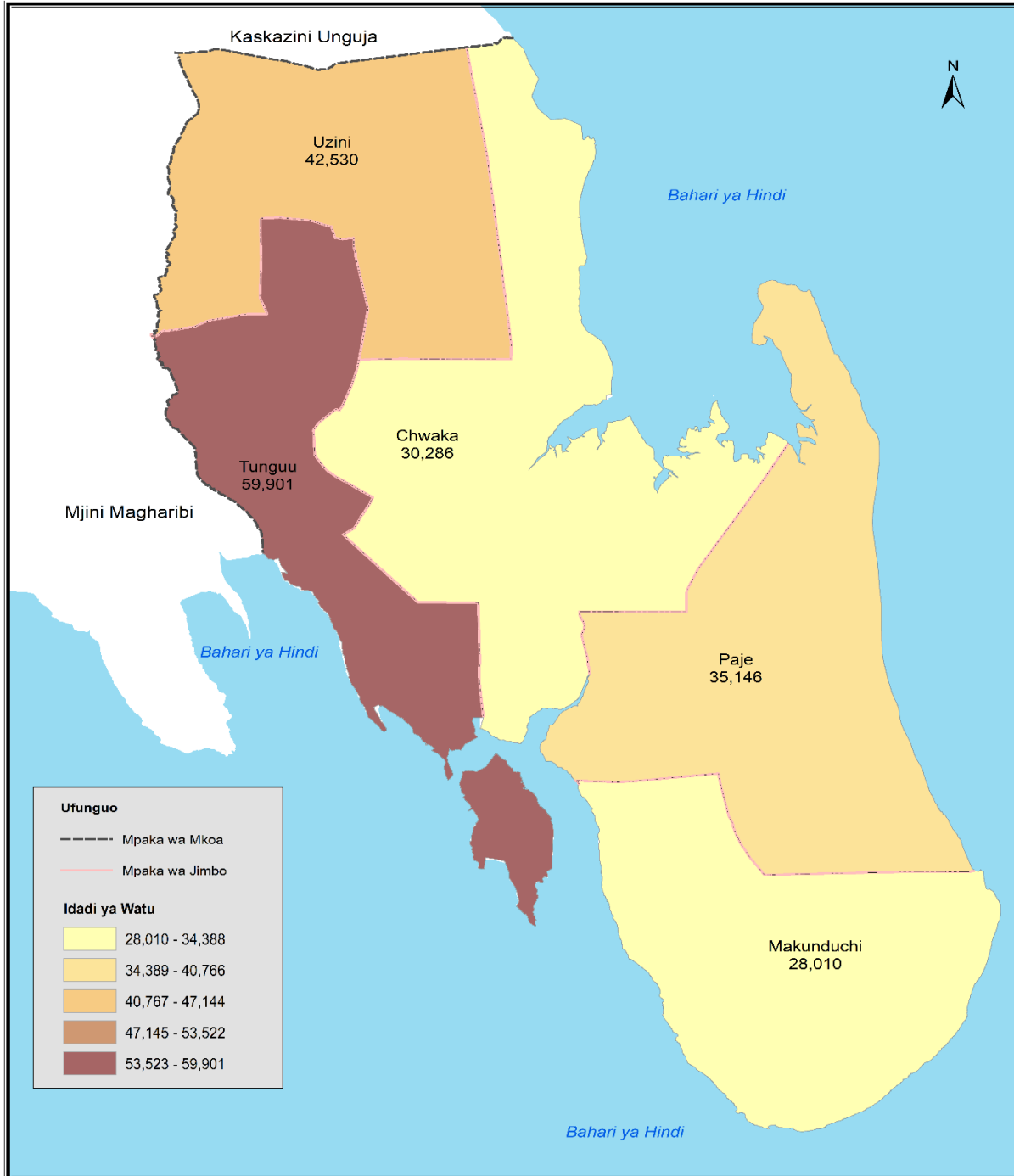
Mkoa	Mamlaka za Serikali za Mitaa	Jimbo	Wadi	Shehia	Idadi ya Watu			Uwiano Kijinsi	Idadi ya Kaya	Wastani wa Idadi ya Watu katika Kaya
					Jumla	Wanaume	Wanawake			
				Mbuyutende	2,793	1,390	1,403	99	540	5.2
		<b>Mkwajuni</b>			<b>30,135</b>	<b>14,797</b>	<b>15,338</b>	<b>96</b>	<b>6,191</b>	<b>4.9</b>
			<b>Kidombo</b>		<b>18,809</b>	<b>9,292</b>	<b>9,517</b>	<b>98</b>	<b>3,881</b>	<b>4.8</b>
				Mkwajuni	6,135	3,071	3,064	100	1,249	4.9
				Kibeni	3,743	1,825	1,918	95	792	4.7
				Moga	1,971	913	1,058	86	409	4.8
				Chutama	2,124	1,044	1,080	97	458	4.6
				Kidombo	4,836	2,439	2,397	102	973	5.0
			<b>Gamba</b>		<b>11,326</b>	<b>5,505</b>	<b>5,821</b>	<b>95</b>	<b>2,310</b>	<b>4.9</b>
				Matemwe Kaskazini	1,828	902	926	97	359	5.1
				Gamba	3,346	1,582	1,764	90	718	4.7
				Matemwe Kusini	6,152	3,021	3,131	96	1,233	5.0
		<b>Chaani</b>			<b>30,058</b>	<b>14,866</b>	<b>15,192</b>	<b>98</b>	<b>6,101</b>	<b>4.9</b>
			<b>Kinyasini</b>		<b>19,745</b>	<b>9,765</b>	<b>9,980</b>	<b>98</b>	<b>4,034</b>	<b>4.9</b>
				Pwani Mchangani	5,448	2,750	2,698	102	1,122	4.9
				Kikobweni	3,121	1,543	1,578	98	647	4.8
				Bandamaji	1,682	853	829	103	332	5.1
				Kinyasini	6,390	3,073	3,317	93	1,326	4.8
				Kandwi	3,104	1,546	1,558	99	607	5.1
			<b>Chaani</b>		<b>10,313</b>	<b>5,101</b>	<b>5,212</b>	<b>98</b>	<b>2,067</b>	<b>5.0</b>
				Chaani Masingini	5,143	2,499	2,644	95	1,068	4.8
				Mchenza Shauri	1,025	506	519	97	205	5.0
				Chaani Kubwa	4,145	2,096	2,049	102	794	5.2
		<b>Tumbatu</b>			<b>26,482</b>	<b>13,073</b>	<b>13,409</b>	<b>97</b>	<b>5,881</b>	<b>4.5</b>
			<b>Kipange</b>		<b>14,527</b>	<b>7,571</b>	<b>6,956</b>	<b>109</b>	<b>3,021</b>	<b>4.8</b>
				Mkokotoni	5,999	3,005	2,994	100	1,204	5.0

Mkoa	Mamlaka za Serikali za Mitaa	Jimbo	Wadi	Shehia	Idadi ya Watu			Uwiano Kijinsi	Idadi ya Kaya	Wastani wa Idadi ya Watu katika Kaya
					Jumla	Wanaume	Wanawake			
				Mto wa Pwani	3,503	2,041	1,462	140	764	4.6
				Pale	1,411	703	708	99	299	4.7
				Mchangani	1,475	743	732	102	297	5.0
				Kipange	1,155	562	593	95	243	4.8
				Muwanda	984	517	467	111	214	4.6
			<b>Tumbatu</b>		<b>11,955</b>	<b>5,502</b>	<b>6,453</b>	<b>85</b>	<b>2,860</b>	<b>4.2</b>
				Gomani	1,114	490	624	79	353	3.2
				Uvivini	4,279	1,955	2,324	84	1,031	4.2
				Mtakuja	2,741	1,245	1,496	83	634	4.3
				Jongowe	3,821	1,812	2,009	90	842	4.5
			<b>Baraza la Mji Kaskazini B</b>		<b>99,921</b>	<b>49,177</b>	<b>50,744</b>	<b>97</b>	<b>21,553</b>	<b>4.6</b>
		<b>Donge</b>			<b>19,173</b>	<b>9,505</b>	<b>9,668</b>	<b>98</b>	<b>4,007</b>	<b>4.8</b>
			<b>Mkataleni</b>		<b>11,852</b>	<b>5,887</b>	<b>5,965</b>	<b>99</b>	<b>2,539</b>	<b>4.7</b>
				Mnyimbi	2,020	1,000	1,020	98	453	4.5
				Donge Mbiji	1,899	937	962	97	417	4.6
				Donge Pwani	1,907	960	947	<b>101</b>	395	4.8
				Mkataleni	6,026	2,990	3,036	98	1,274	4.7
			<b>Vijibweni</b>		<b>7,321</b>	<b>3,618</b>	<b>3,703</b>	<b>98</b>	<b>1,468</b>	<b>5.0</b>
				Donge Mtambile	2,579	1,219	1,360	90	525	4.9
				Donge Karange	1,479	754	725	104	312	4.7
				Donge Vijibweni	956	450	506	89	183	5.2
				Njia ya Mtoni	1,339	684	655	104	251	5.3
				Majenzi	968	511	457	112	197	4.9
		<b>Mahonda</b>			<b>41,790</b>	<b>20,621</b>	<b>21,169</b>	<b>97</b>	<b>9,171</b>	<b>4.6</b>
			<b>Kitope</b>		<b>13,408</b>	<b>6,608</b>	<b>6,800</b>	<b>97</b>	<b>2,929</b>	<b>4.6</b>
				Kitope	3,931	1,949	1,982	98	857	4.6
				Kilombero	2,199	1,110	1,089	102	487	4.5

Mkoa	Mamlaka za Serikali za Mitaa	Jimbo	Wadi	Shehia	Idadi ya Watu			Uwiano Kijinsi	Idadi ya Kaya	Wastani wa Idadi ya Watu katika Kaya
					Jumla	Wanaume	Wanawake			
				Mbaleni	2,442	1,222	1,220	100	537	4.5
				Kwagube	4,836	2,327	2,509	93	1,048	4.6
			<b>Mahonda</b>		<b>13,554</b>	<b>6,440</b>	<b>7,114</b>	<b>91</b>	<b>2,976</b>	<b>4.6</b>
				Mahonda	5,533	2,629	2,904	91	1,234	4.5
				Kinduni	3,653	1,730	1,923	90	769	4.8
				Matetema	4,368	2,081	2,287	91	973	4.5
			<b>Kiwengwa</b>		<b>14,828</b>	<b>7,573</b>	<b>7,255</b>	<b>104</b>	<b>3,266</b>	<b>4.5</b>
				Upenja	3,026	1,633	1,393	117	601	5.0
				Kiwengwa	5,533	2,784	2,749	101	1,314	4.2
				Pangeni	1,492	786	706	111	344	4.3
				Mgambo	2,982	1,456	1,526	95	632	4.7
				Kisongoni	1,795	914	881	104	375	4.8
		<b>Bumbwini</b>			<b>38,958</b>	<b>19,051</b>	<b>19,907</b>	<b>96</b>	<b>8,375</b>	<b>4.7</b>
			<b>Mafufuni</b>		<b>22,419</b>	<b>11,104</b>	<b>11,315</b>	<b>98</b>	<b>4,745</b>	<b>4.7</b>
				Misufini	7,988	3,952	4,036	98	1,658	4.8
				Makoba	4,141	1,995	2,146	93	894	4.6
				Kiongwe Kidogo	1,288	675	613	110	262	4.9
				Kidanzini	3,468	1,727	1,741	99	731	4.7
				Mafufuni	5,534	2,755	2,779	99	1,200	4.6
			<b>Fujoni</b>		<b>16,539</b>	<b>7,947</b>	<b>8,592</b>	<b>92</b>	<b>3,630</b>	<b>4.6</b>
				Mangapwani	3,537	1,733	1,804	96	873	4.1
				Fujoni	3,463	1,644	1,819	90	732	4.7
				Kiombamvua	3,843	1,822	2,021	90	834	4.6
				Mkadini	4,862	2,310	2,552	91	998	4.9
				Zingwezingwe	834	438	396	111	193	4.3

## Mkoa wa Kusini Unguja

Ramani Na. 2: Mgawanyiko wa Idadi ya Watu kwa Majimbo ya Uchaguzi, Mkoa wa Kusini Unguja; SWM 2022



Matokeo ya Sensa ya Watu na Makazi ya Mwaka 2022 yanaonesha kuwa idadi ya watu katika Mkoa wa Kusini Unguija ni 195,873; wanaume 98,367 na wanawake 97,506.

Mkoa huu una Halmashauri mbili (2) na majimbo ya uchaguzi matano (5) ambapo Jimbo la Tunguu linaongoza kwa kuwa na watu wengi (59,901) likifuatiwa na Jimbo la Uzini (watu 42,530). Jimbo lenye idadi ndogo ya watu ni Makunduchi ambalo lina watu 28, 010.



**Jedwali Na. 2: Mkoa wa Kusini Unguja - Idadi ya Watu kwa Jinsi, Uwiano Kijinsi, Idadi ya Kaya na Wastani wa Idadi ya Watu katika Kaya kwa Mamlaka za Serikali za Mitaa, Jimbo, Wadi na Shehia; SWM 2022**

Mkoa	Mamlaka za Serikali za Mitaa	Jimbo	Wadi	Shehia	Idadi ya Watu			Uwiano Kijinsi	Idadi ya Kaya	Wastani wa Idadi ya Watu katika Kaya
					Jumla	Wanaume	Wanawake			
<b>Kusini Unguja</b>					<b>195,873</b>	<b>98,367</b>	<b>97,506</b>	<b>101</b>	<b>47,010</b>	<b>4.2</b>
	<b>Baraza la Mji Kati</b>				<b>132,717</b>	<b>66,569</b>	<b>66,148</b>	<b>101</b>	<b>30,570</b>	<b>4.3</b>
		<b>Uzini</b>			<b>42,530</b>	<b>21,357</b>	<b>21,173</b>	<b>101</b>	<b>9,778</b>	<b>4.3</b>
			<b>Kiboje</b>		<b>11,755</b>	<b>6,014</b>	<b>5,741</b>	<b>105</b>	<b>2,807</b>	<b>4.2</b>
				Kiboje Mwembeshauri	1,830	941	889	106	436	4.2
				Kiboje Mkwajuni	1,994	1,019	975	105	486	4.1
				Ghana	2,816	1,438	1,378	104	685	4.1
				Mgeni Haji	1,409	718	691	104	334	4.2
				Uzini	1,088	535	553	97	262	4.2
				Mitakawani	1,177	597	580	103	265	4.4
				Tunduni	1,441	766	675	113	339	4.3
			<b>Bambi</b>		<b>12,515</b>	<b>6,478</b>	<b>6,037</b>	<b>107</b>	<b>2,818</b>	<b>4.4</b>
				<b>Bambi</b>	3,991	2,138	1,853	115	840	4.8
				Pagali	1,515	836	679	123	346	4.4
				Umbuji	2,258	1,188	1,070	111	561	4.0
				Mchangani Shamba	2,397	1,200	1,197	100	544	4.4
				Mpapa	1,973	915	1,058	86	440	4.5
				Kijibwemtu	381	201	180	112	87	4.4
			<b>Koani</b>		<b>18,260</b>	<b>8,865</b>	<b>9,395</b>	<b>94</b>	<b>4,153</b>	<b>4.4</b>
				Kidimni	7,327	3,514	3,813	92	1,690	4.3
				Machui	1,677	850	827	103	395	4.2
				Miwani	2,903	1,422	1,481	96	676	4.3
				Koani	6,353	3,079	3,274	94	1,392	4.6
		<b>Chwaka</b>			<b>30,286</b>	<b>15,345</b>	<b>14,941</b>	<b>103</b>	<b>6,996</b>	<b>4.3</b>

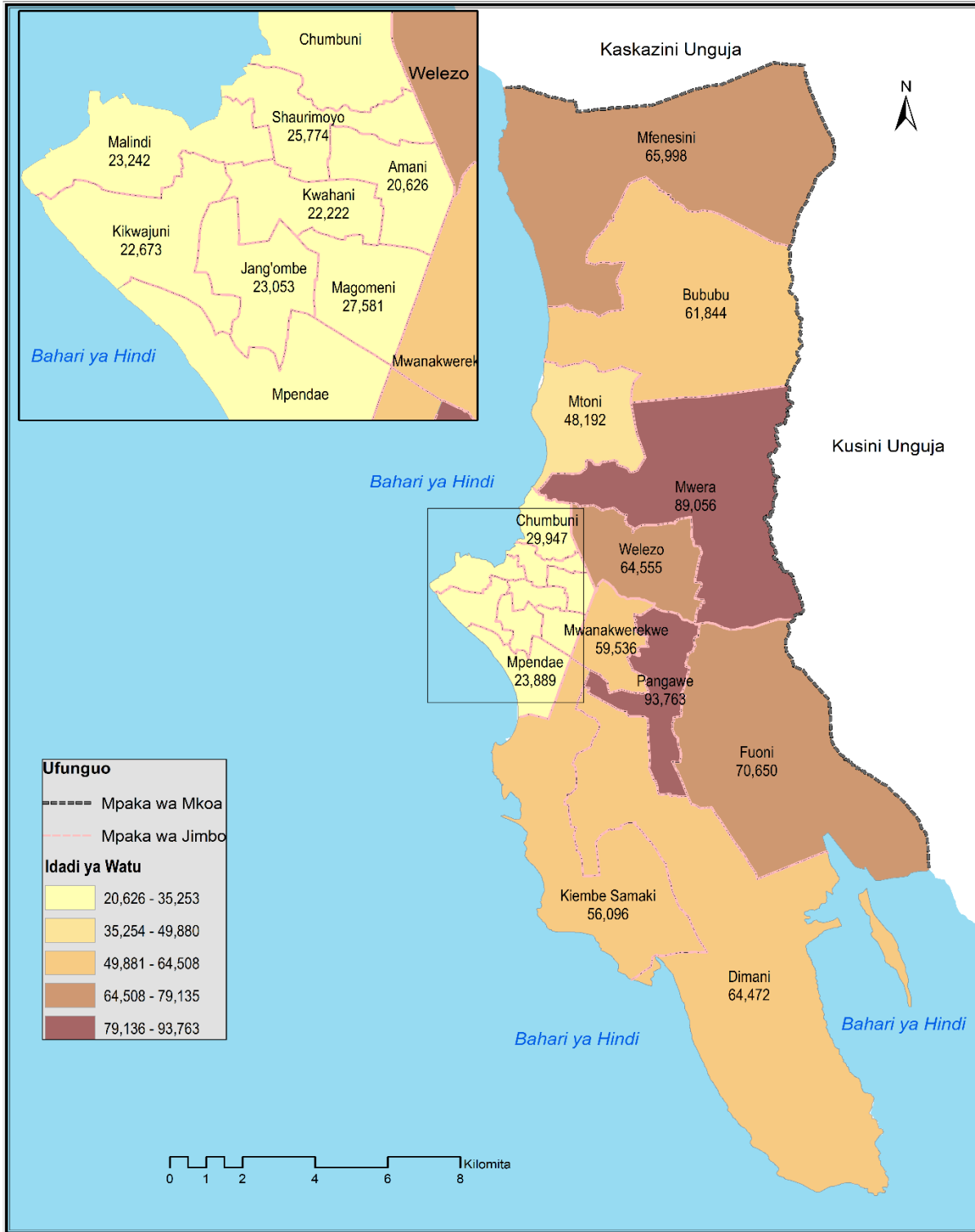
Mkoa	Mamlaka za Serikali za Mitaa	Jimbo	Wadi	Shehia	Idadi ya Watu			Uwiano Kijinsi	Idadi ya Kaya	Wastani wa Idadi ya Watu katika Kaya
					Jumla	Wanaume	Wanawake			
			<b>Chwaka</b>		<b>15,966</b>	<b>8,054</b>	<b>7,912</b>	<b>102</b>	<b>3,623</b>	<b>4.4</b>
				Jendele	3,020	1,523	1,497	102	712	4.2
				Chwaka	5,701	2,864	2,837	101	1,308	4.4
				Marumbi	2,152	1,068	1,084	99	481	4.5
				Uroa	3,768	1,884	1,884	100	867	4.3
				Pongwe	1,325	715	610	117	255	5.2
			<b>Cheju</b>		<b>14,320</b>	<b>7,291</b>	<b>7,029</b>	<b>104</b>	<b>3,373</b>	<b>4.2</b>
				Ndijani Mseweni	4,290	2,157	2,133	101	1,008	4.3
				Cheju	2,510	1,271	1,239	103	588	4.3
				Charawe	1,571	795	776	102	366	4.3
				Ukongoroni	1,156	642	514	125	292	4.0
				Pete	2,108	1,047	1,061	99	520	4.1
				Ndijani Mwembepunda	1,691	858	833	103	363	4.7
				Zawiani	994	521	473	110	236	4.2
		<b>Tunguu</b>			<b>59,901</b>	<b>29,867</b>	<b>30,034</b>	<b>99</b>	<b>13,796</b>	<b>4.3</b>
			<b>Ubago</b>		<b>16,914</b>	<b>8,708</b>	<b>8,206</b>	<b>106</b>	<b>3,717</b>	<b>4.6</b>
				Dunga Bweni	5,808	3,004	2,804	107	1,284	4.5
				Ubago	7,406	3,723	3,683	101	1,516	4.9
				Dunga Kiembeni	3,700	1,981	1,719	115	917	4.0
			<b>Tunguu</b>		<b>26,433</b>	<b>12,862</b>	<b>13,571</b>	<b>95</b>	<b>6,227</b>	<b>4.2</b>
				Jumbi	14,457	6,921	7,536	92	3,405	4.2
				Tunguu	8,879	4,320	4,559	95	2,074	4.3
				Binguni	3,097	1,621	1,476	110	748	4.1
			<b>Bungi</b>		<b>16,554</b>	<b>8,297</b>	<b>8,257</b>	<b>100</b>	<b>3,852</b>	<b>4.3</b>
				Bungi	4,446	2,173	2,273	96	1,068	4.2
				Unguja Ukuu Kaepwani	2,330	1,178	1,152	102	520	4.5

Mkoa	Mamlaka za Serikali za Mitaa	Jimbo	Wadi	Shehia	Idadi ya Watu			Uwiano Kijinsi	Idadi ya Kaya	Wastani wa Idadi ya Watu katika Kaya
					Jumla	Wanaume	Wanawake			
				Kikungwi	1,768	884	884	100	384	4.6
				Uzi	3,075	1,565	1,510	104	718	4.3
				Ng'ambwa	1,158	587	571	103	279	4.2
				Unguja Ukuu Kaebona	1,788	879	909	97	411	4.4
				Tindini	1,989	1031	958	108	472	4.2
<b>Halmashauri ya Wilaya ya Kusini</b>					<b>63,156</b>	<b>31,798</b>	<b>31,358</b>	<b>101</b>	<b>16,440</b>	<b>3.8</b>
		<b>Paje</b>			<b>35,146</b>	<b>18043</b>	<b>17103</b>	<b>105</b>	<b>9051</b>	<b>3.9</b>
			<b>Paje</b>		<b>20,610</b>	<b>10,808</b>	<b>9,802</b>	<b>110</b>	<b>5,350</b>	<b>3.9</b>
				Michamvi	3,465	1,863	1,602	116	766	4.5
				Paje	8,023	4,256	3,767	113	2,117	3.8
				Bwejuu	4,115	2,090	2,025	103	1,108	3.7
				Dongwe	5,007	2,599	2,408	108	1,359	3.7
			<b>Jambiani</b>		<b>14,536</b>	<b>7,235</b>	<b>7,301</b>	<b>99</b>	<b>3,701</b>	<b>3.9</b>
				Jambiani Kikadini	4,344	2,143	2,201	97	1,185	3.7
				Jambiani Kibigija	5,830	2,887	2,943	98	1,446	4.0
				Kitogani	2,081	1,033	1,048	99	513	4.1
				Muungoni	2,281	1,172	1,109	106	557	4.1
		<b>Makunduchi</b>			<b>28,010</b>	<b>13,755</b>	<b>14,255</b>	<b>96</b>	<b>7,389</b>	<b>3.8</b>
			<b>Kiongoni</b>		<b>14,931</b>	<b>7,246</b>	<b>7,685</b>	<b>94</b>	<b>3,950</b>	<b>3.8</b>
				Nganani	2,647	1293	1354	95	708	3.7
				Mzuri	2,330	1,133	1,197	95	644	3.6
				Kajengwa	3,251	1,628	1,623	100	778	4.2
				Kijini	3,112	1,492	1,620	92	824	3.8
				Kiongoni	1,618	734	884	83	472	3.4
				Tasani	1,973	966	1,007	96	524	3.8
			<b>Muyuni</b>		<b>13,079</b>	<b>6,509</b>	<b>6,570</b>	<b>99</b>	<b>3,439</b>	<b>3.8</b>

Mkoa	Mamlaka za Serikali za Mitaa	Jimbo	Wadi	Shehia	Idadi ya Watu			Uwiano Kijinsi	Idadi ya Kaya	Wastani wa Idadi ya Watu katika Kaya
					Jumla	Wanaume	Wanawake			
				Mtende	1,743	840	903	93	526	3.3
				Kibuteni	701	367	334	110	184	3.8
				Kizimkazi Dimbani	2,726	1,312	1,414	93	687	4.0
				Kizimkazi Mkunguni	4,138	2,004	2,134	94	1,076	3.8
				Muyuni A	1,425	769	656	117	365	3.9
				Muyuni B	1,259	654	605	108	337	3.7
				Muyuni C	1,087	563	524	107	264	4.1

## Mkoa wa Mjini Magharibi

Ramani Na. 3: Mgawanyiko wa Idadi ya Watu kwa Majimbo ya Uchaguzi, Mkoa wa Mjini Magharibi; SWM 2022



Matokeo ya Sensa ya Watu na Makazi ya Mwaka 2022 yanaonesha kuwa idadi ya watu katika Mkoa wa Mjini Magharibi ni 893,169; ambapo wanaume 427,927 na wanawake 465,242.

Mkoa huu una Halmashauri tatu (3) na majimbo ya uchaguzi 19 ambapo Jimbo la Pangawe linaongoza kwa kuwa na watu wengi (93,763) likifuatiwa na Jimbo la Mwera (watu 89,056). Jimbo lenye idadi ndogo ya watu ni Amani ambalo lina watu 20,626.

**Jedwali Na. 3: Mkoa wa Mjini Magharibi - Idadi ya Watu kwa Jinsi, Uwiano Kijinsi, Idadi ya Kaya na Wastani wa Idadi ya Watu katika Kaya kwa Mamlaka za Serikali za Mitaa, Jimbo, Wadi na Shehia; SWM 2022**

Mkoa	Mamlaka za Serikali za Mitaa	Jimbo	Wadi	Shehia	Idadi ya Watu			Uwiano Kijinsi	Idadi ya Kaya	Wastani wa Idadi ya Watu katika Kaya
					Jumla	Wanaume	Wanawake			
	<b>Mjini Magharibi</b>				<b>893,169</b>	<b>427,927</b>	<b>465,242</b>	<b>92</b>	<b>182,079</b>	<b>4.9</b>
	<b>Baraza la Manispaa Mjini</b>				<b>219,007</b>	<b>105,888</b>	<b>113,119</b>	<b>94</b>	<b>46,236</b>	<b>4.7</b>
		<b>Malindi</b>			<b>23,242</b>	<b>11,382</b>	<b>11,860</b>	<b>96</b>	<b>4,886</b>	<b>4.8</b>
			<b>Malindi</b>		<b>11,586</b>	<b>5,874</b>	<b>5,712</b>	<b>103</b>	<b>2,403</b>	<b>4.8</b>
				Shangani	1,853	890	963	92	403	4.6
				Mkunazini	1,651	828	823	101	355	4.7
				Kiponda	1,353	649	704	92	297	4.6
				Malindi	3,055	1,791	1,264	142	583	5.2
				Mchangani	2,057	969	1,088	89	438	4.7
				Vikokotoni	1,617	747	870	86	327	4.9
			<b>Mlandege</b>		<b>11,656</b>	<b>5,508</b>	<b>6,148</b>	<b>90</b>	<b>2,483</b>	<b>4.7</b>
				Mlandege	1,861	876	985	89	397	4.7
				Gulioni	2,342	1,116	1,226	91	453	5.2
				Makadara	2,251	1,097	1,154	95	484	4.7
				Muembetanga	2,376	1,049	1,327	79	526	4.5
				Mitiulaya	2,826	1,370	1,456	94	623	4.5
		<b>Shaurimoyo</b>			<b>25,774</b>	<b>12,454</b>	<b>13,320</b>	<b>93</b>	<b>5,308</b>	<b>4.9</b>
			<b>Shaurimoyo</b>		<b>8,154</b>	<b>3,927</b>	<b>4,227</b>	<b>93</b>	<b>1,704</b>	<b>4.8</b>
				Shaurimoyo	5,597	2,694	2,903	93	1,164	4.8
				Saateni	2,557	1,233	1,324	93	540	4.7
			<b>Kwamtipura</b>		<b>17,620</b>	<b>8,527</b>	<b>9,093</b>	<b>94</b>	<b>3,604</b>	<b>4.9</b>
				Kwamtipura	8,541	4,141	4,400	94	1,631	5.2
				Mkele	4,164	1,962	2,202	89	960	4.3
				Mboriborini	2,559	1,296	1,263	103	512	5.0
				Mapinduzi	2,356	1,128	1,228	92	501	4.7

Mkoa	Mamlaka za Serikali za Mitaa	Jimbo	Wadi	Shehia	Idadi ya Watu			Uwiano Kijinsi	Idadi ya Kaya	Wastani wa Idadi ya Watu katika Kaya
					Jumla	Wanaume	Wanawake			
		<b>Chumbuni</b>			<b>29,947</b>	<b>14,328</b>	<b>15,619</b>	<b>92</b>	<b>5,585</b>	<b>5.4</b>
			<b>Mwembemakumbi</b>		<b>13,408</b>	<b>6,373</b>	<b>7,035</b>	<b>91</b>	<b>2,585</b>	<b>5.2</b>
				Mwembemakumbi	4,723	2,216	2,507	88	941	5.0
				Maruhubi	3,697	1,780	1,917	93	672	5.5
				Masumbani	4,988	2,377	2,611	91	972	5.1
			<b>Chumbuni</b>		<b>16,539</b>	<b>7,955</b>	<b>8,584</b>	<b>93</b>	<b>3,000</b>	<b>5.5</b>
				Chumbuni	7,226	3,490	3,736	93	1,300	5.6
				Karakana	2,446	1,195	1,251	96	467	5.2
				Banko	6,867	3,270	3,597	91	1,233	5.6
		<b>Amani</b>			<b>20,626</b>	<b>9,848</b>	<b>10,778</b>	<b>91</b>	<b>4,366</b>	<b>4.7</b>
			<b>Kilimahewa</b>		<b>10,025</b>	<b>4,875</b>	<b>5,150</b>	<b>95</b>	<b>2,134</b>	<b>4.7</b>
				Kilimahewa Juu	4,745	2,274	2,471	92	982	4.8
				Kilimahewa Bondeni	5,280	2,601	2,679	97	1,152	4.6
			<b>Amani</b>		<b>10,601</b>	<b>4,973</b>	<b>5,628</b>	<b>88</b>	<b>2,232</b>	<b>4.7</b>
				Amani	6,113	2,826	3,287	86	1,313	4.7
				Kwa Wazee	4,488	2,147	2,341	92	919	4.9
		<b>Magomeni</b>			<b>27,581</b>	<b>13,371</b>	<b>14,210</b>	<b>94</b>	<b>5,940</b>	<b>4.6</b>
			<b>Sogea</b>		<b>11,167</b>	<b>5,442</b>	<b>5,725</b>	<b>95</b>	<b>2,384</b>	<b>4.7</b>
				Nyerere	6,456	3,143	3,313	95	1,343	4.8
				Sogea	4,711	2,299	2,412	95	1,041	4.5
			<b>Magomeni</b>		<b>16,414</b>	<b>7,929</b>	<b>8,485</b>	<b>93</b>	<b>3,556</b>	<b>4.6</b>
				Kwamtumwajeni	3,872	1,897	1,975	96	890	4.4
				Magomeni	6,503	3,155	3,348	94	1,369	4.8
				Meya	6,039	2,877	3,162	91	1,297	4.7
		<b>Mpendae</b>			<b>23,889</b>	<b>11,524</b>	<b>12,365</b>	<b>93</b>	<b>4,963</b>	<b>4.8</b>
			<b>Mpendae</b>		<b>13,632</b>	<b>6,659</b>	<b>6,973</b>	<b>95</b>	<b>2,814</b>	<b>4.8</b>



Mkoa	Mamlaka za Serikali za Mitaa	Jimbo	Wadi	Shehia	Idadi ya Watu			Uwiano Kijinsi	Idadi ya Kaya	Wastani wa Idadi ya Watu katika Kaya
					Jumla	Wanaume	Wanawake			
				Mpendae	4,810	2,296	2,514	91	943	5.1
				Kwabintiamrani	8,822	4,363	4,459	98	1,871	4.7
			<b>Migombani</b>		<b>10,257</b>	<b>4,865</b>	<b>5,392</b>	<b>90</b>	<b>2,149</b>	<b>4.8</b>
				Kilimani	2,337	1,025	1,312	78	554	4.2
				Migombani	7,920	3,840	4,080	94	1,595	5.0
		<b>Jang'ombe</b>			<b>23,053</b>	<b>11,186</b>	<b>11,867</b>	<b>94</b>	<b>5,257</b>	<b>4.4</b>
			<b>Urusi</b>		<b>13,253</b>	<b>6,387</b>	<b>6,866</b>	<b>93</b>	<b>2,957</b>	<b>4.5</b>
				Urusi	7,363	3,586	3,777	95	1,565	4.7
				Jang'ombe	5,890	2,801	3,089	91	1,392	4.2
			<b>Kwaalinatedu</b>		<b>9,800</b>	<b>4,799</b>	<b>5,001</b>	<b>96</b>	<b>2,300</b>	<b>4.3</b>
				Kidongo Chekundu	1,998	962	1,036	93	435	4.6
				Matarumbeta	4,404	2,145	2,259	95	1,036	4.3
				Kwaalinatedu	3,398	1,692	1,706	99	829	4.1
		<b>Kikwajuni</b>			<b>22,673</b>	<b>11,106</b>	<b>11,567</b>	<b>96</b>	<b>4,872</b>	<b>4.7</b>
			<b>Rahaleo</b>		<b>12,113</b>	<b>5,946</b>	<b>6,167</b>	<b>96</b>	<b>2,671</b>	<b>4.5</b>
				Mwembeladu	2,534	1,193	1,341	89	520	4.9
				Miembeni	3,758	1,729	2,029	85	874	4.3
				Mwembeshauri	1,853	871	982	89	383	4.8
				Rahaleo	2,129	1,006	1,123	90	477	4.5
				MwembeMadema	1,839	1,147	692	166	417	4.4
			<b>Kikwajuni</b>		<b>10,560</b>	<b>5,160</b>	<b>5,400</b>	<b>96</b>	<b>2,201</b>	<b>4.8</b>
				Kikwajuni Juu	2,380	1,273	1,107	115	505	4.7
				Kikwajuni Bondeni	2,400	1,240	1,160	107	531	4.5
				Kisimamajongoo	2,307	1,063	1,244	85	480	4.8
				Kisiwandui	1,344	610	734	83	323	4.2
				Mnazimmoja	2,129	974	1,155	84	362	5.9

Mkoa	Mamlaka za Serikali za Mitaa	Jimbo	Wadi	Shehia	Idadi ya Watu			Uwiano Kijinsi	Idadi ya Kaya	Wastani wa Idadi ya Watu katika Kaya
					Jumla	Wanaume	Wanawake			
		<b>Kwahani</b>			<b>22,222</b>	<b>10,689</b>	<b>11,533</b>	<b>93</b>	<b>5,059</b>	<b>4.4</b>
			<b>Muongano</b>		<b>11,914</b>	<b>5,671</b>	<b>6,243</b>	<b>91</b>	<b>2,559</b>	<b>4.7</b>
				Sebleni	7,016	3,399	3,617	94	1,475	4.8
				Muongano	4,898	2,272	2,626	87	1,084	4.5
			<b>Sebleni</b>		<b>10,308</b>	<b>5,018</b>	<b>5,290</b>	<b>95</b>	<b>2,500</b>	<b>4.1</b>
				Kwaalimsha	2,782	1,336	1,446	92	664	4.2
				Mikunguni	2,800	1,328	1,472	90	648	4.3
				Kwahani	4,726	2,354	2,372	99	1,188	4.0
		<b>Baraza la Manispaa Magharibi A</b>			<b>329,645</b>	<b>158,500</b>	<b>171,145</b>	<b>93</b>	<b>64,828</b>	<b>5.1</b>
		<b>Bububu</b>			<b>61,844</b>	<b>29,368</b>	<b>32,476</b>	<b>90</b>	<b>12,373</b>	<b>5.0</b>
			<b>Bububu</b>		<b>40,208</b>	<b>18,806</b>	<b>21,402</b>	<b>88</b>	<b>8,027</b>	<b>5.0</b>
				Bububu	5,646	2,671	2,975	90	1,187	4.8
				Mbuzini	20,049	9,435	10,614	89	4,188	4.8
				Kijichi	14,513	6,700	7,813	86	2,652	5.5
			<b>Dole</b>		<b>21,636</b>	<b>10,562</b>	<b>11,074</b>	<b>95</b>	<b>4,346</b>	<b>5.0</b>
				Dole	7,598	3,793	3,805	100	1,692	4.5
				Kizimbani	4,167	2,076	2,091	99	898	4.6
				Chemchem	9,871	4,693	5,178	91	1,756	5.6
		<b>Mfenesini</b>			<b>65,998</b>	<b>31,339</b>	<b>34,659</b>	<b>90</b>	<b>13,468</b>	<b>4.9</b>
			<b>Kihinani</b>		<b>50,884</b>	<b>23,988</b>	<b>26,896</b>	<b>89</b>	<b>10,132</b>	<b>5.0</b>
				Chuini	16,076	7,648	8,428	91	3,395	4.7
				Kama	8,156	3,808	4,348	88	1,614	5.1
				Kihinani	13,167	6,248	6,919	90	2,584	5.1
				Kikaangoni	13,485	6,284	7,201	87	2,539	5.3
			<b>Mfenesini</b>		<b>15,114</b>	<b>7,351</b>	<b>7,763</b>	<b>95</b>	<b>3,336</b>	<b>4.5</b>
				Mfenesini	6,447	2,978	3,469	86	1,295	5.0
				Mwakaje	5,624	2,794	2,830	99	1,288	4.4

Mkoa	Mamlaka za Serikali za Mitaa	Jimbo	Wadi	Shehia	Idadi ya Watu			Uwiano Kijinsi	Idadi ya Kaya	Wastani wa Idadi ya Watu katika Kaya
					Jumla	Wanaume	Wanawake			
				Bumbwisudi	3,043	1,579	1,464	108	753	4.0
		<b>Mwera</b>			<b>89,056</b>	<b>42,812</b>	<b>46,244</b>	<b>93</b>	<b>17,703</b>	<b>5.0</b>
			<b>Mwera</b>		<b>28,306</b>	<b>13,597</b>	<b>14,709</b>	<b>92</b>	<b>5,957</b>	<b>4.8</b>
				Mwera	19,199	9,192	10,007	92	4,061	4.7
				Muembe Mchomeke	9,107	4,405	4,702	94	1,896	4.8
			<b>Kianga</b>		<b>30,423</b>	<b>14,322</b>	<b>16,101</b>	<b>89</b>	<b>6,292</b>	<b>4.8</b>
				Kianga	19,968	9,383	10,585	89	4,181	4.8
				Masingini	10,455	4,939	5,516	90	2,111	5.0
			<b>Kidatu</b>		<b>30,327</b>	<b>14,893</b>	<b>15,434</b>	<b>96</b>	<b>5,454</b>	<b>5.6</b>
				Mtoni Kidatu	13,824	6,766	7,058	96	2,389	5.8
				Mtoni Chemchem	16,503	8,127	8,376	97	3,065	5.4
		<b>Welezo</b>			<b>64,555</b>	<b>31,439</b>	<b>33,116</b>	<b>95</b>	<b>12,498</b>	<b>5.2</b>
			<b>Welezo</b>		<b>15,954</b>	<b>7,837</b>	<b>8,117</b>	<b>97</b>	<b>2,998</b>	<b>5.3</b>
				Welezo	7,808	3,776	4,032	94	1,546	5.1
				Uholanzi	8,146	4,061	4,085	99	1,452	5.6
			<b>Mtofaani</b>		<b>26,098</b>	<b>12,494</b>	<b>13,604</b>	<b>92</b>	<b>5,382</b>	<b>4.8</b>
				Mtofaani	7,186	3,394	3,792	90	1,501	4.8
				Michikichini	15,558	7,513	8,045	93	3,175	4.9
				Hawaii	3,354	1,587	1,767	90	706	4.8
			<b>Munduli</b>		<b>22,503</b>	<b>11,108</b>	<b>11,395</b>	<b>97</b>	<b>4,118</b>	<b>5.5</b>
				Mto pepo	10,815	5,269	5,546	95	1,952	5.5
				Munduli	11,688	5,839	5,849	100	2,166	5.4
		<b>Mtoni</b>			<b>48,192</b>	<b>23,542</b>	<b>24,650</b>	<b>96</b>	<b>8,786</b>	<b>5.5</b>
			<b>Mtoni</b>		<b>21,995</b>	<b>11,108</b>	<b>10,887</b>	<b>102</b>	<b>4,086</b>	<b>5.4</b>
				Mtoni	15,765	8,088	7,677	105	2,887	5.5
				Sharifu Msa	6,230	3,020	3,210	94	1,199	5.2

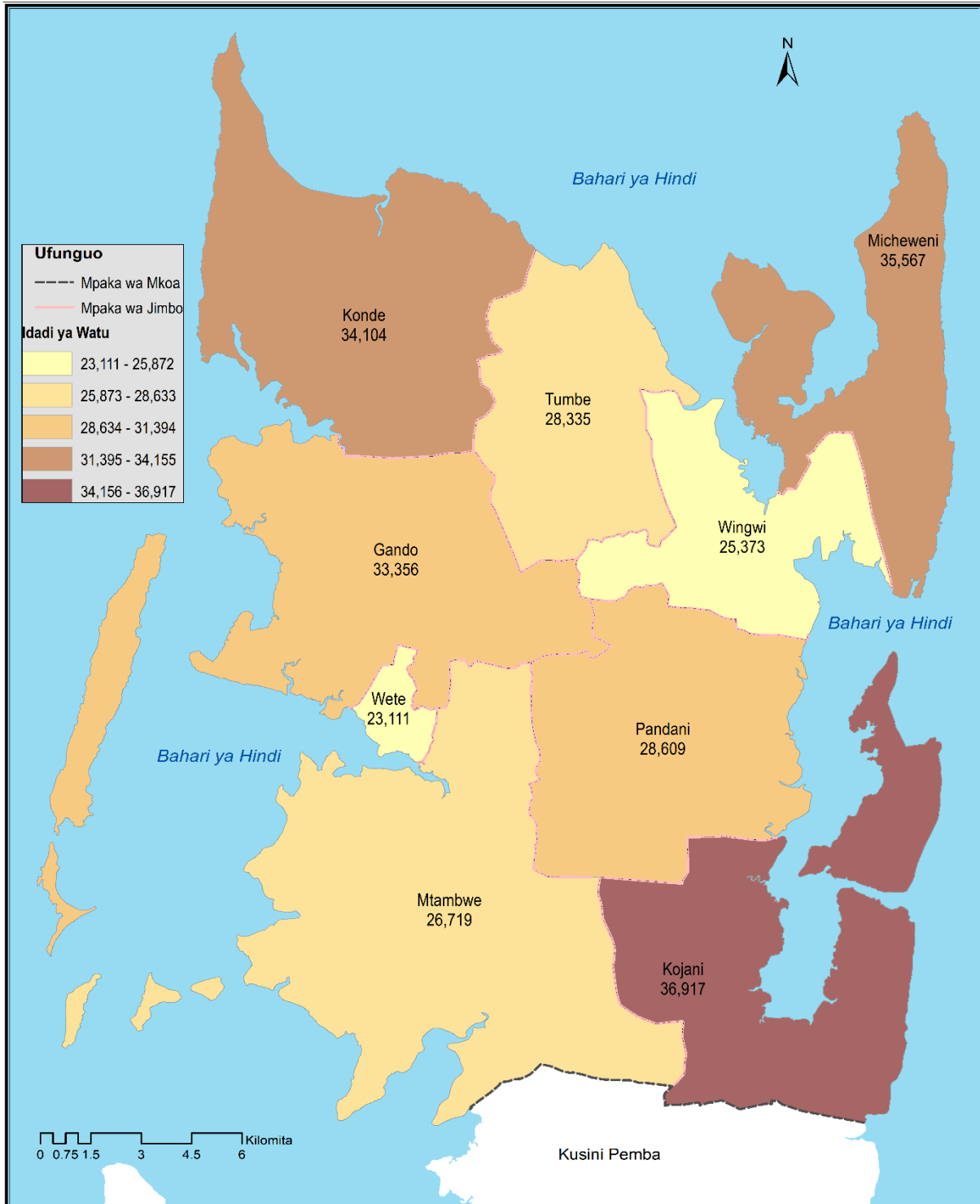
Mkoa	Mamlaka za Serikali za Mitaa	Jimbo	Wadi	Shehia	Idadi ya Watu			Uwiano Kijinsi	Idadi ya Kaya	Wastani wa Idadi ya Watu katika Kaya
					Jumla	Wanaume	Wanawake			
			<b>Mwanyanya</b>		<b>26,197</b>	<b>12,434</b>	<b>13,763</b>	<b>90</b>	<b>4,700</b>	<b>5.6</b>
				Mwanyanya	10,692	5,124	5,568	92	1,859	5.8
				Kibweni	10,185	4,778	5,407	88	1,906	5.3
				Kwa Goa	5,320	2,532	2,788	91	935	5.7
		<b>Baraza la Manispaa Magharibi B</b>			<b>344,517</b>	<b>163,539</b>	<b>180,978</b>	<b>90</b>	<b>71,015</b>	<b>5.0</b>
		<b>Mwanakwerekwe</b>			<b>59,536</b>	<b>28,352</b>	<b>31,184</b>	<b>91</b>	<b>11,926</b>	<b>5.0</b>
			<b>Mwanakwerekwe</b>		<b>28,122</b>	<b>13,713</b>	<b>14,409</b>	<b>95</b>	<b>5,562</b>	<b>5.1</b>
				Mwanakwerekwe	19,729	9,529	10,200	93	3,948	5.0
				Mikarafuuni	8,393	4,184	4,209	99	1,614	5.2
			<b>Jitimai</b>		<b>16,512</b>	<b>7,677</b>	<b>8,835</b>	<b>87</b>	<b>3,117</b>	<b>5.3</b>
				Magogoni	7,942	3,739	4,203	89	1,461	5.4
				Jitimai	3,707	1,736	1,971	88	758	4.9
				Sokoni	4,863	2,202	2,661	83	898	5.4
			<b>Melinne</b>		<b>14,902</b>	<b>6,962</b>	<b>7,940</b>	<b>88</b>	<b>3,247</b>	<b>4.6</b>
				Melinne	9,473	4,464	5,009	89	2,047	4.6
				Taveta	5,429	2,498	2,931	85	1,200	4.5
		<b>Pangawe</b>			<b>93,763</b>	<b>44,442</b>	<b>49,321</b>	<b>90</b>	<b>18,606</b>	<b>5.0</b>
			<b>Kijitoupele</b>		<b>42,532</b>	<b>20,041</b>	<b>22,491</b>	<b>89</b>	<b>8,578</b>	<b>5.0</b>
				Kijitoupele	24,538	11,380	13,158	86	5,116	4.8
				Uzi	17,994	8,661	9,333	93	3,462	5.2
			<b>Kinuni</b>		<b>26,337</b>	<b>12,413</b>	<b>13,924</b>	<b>89</b>	<b>5,192</b>	<b>5.1</b>
				Kinuni	11,014	5,381	5,633	96	1,957	5.6
				Mnarani	15,323	7,032	8,291	85	3,235	4.7
			<b>Pangawe</b>		<b>24,894</b>	<b>11,988</b>	<b>12,906</b>	<b>93</b>	<b>4,836</b>	<b>5.1</b>
				Pangawe	13,764	6,538	7,226	90	2,892	4.8
				Muembe Majogoo	11,130	5,450	5,680	96	1,944	5.7
		<b>Fuoni</b>			<b>70,650</b>	<b>33,116</b>	<b>37,534</b>	<b>88</b>	<b>14,650</b>	<b>4.8</b>

Mkoa	Mamlaka za Serikali za Mitaa	Jimbo	Wadi	Shehia	Idadi ya Watu			Uwiano Kijinsi	Idadi ya Kaya	Wastani wa Idadi ya Watu katika Kaya
					Jumla	Wanaume	Wanawake			
			<b>Kibondeni</b>		<b>22,212</b>	<b>10,626</b>	<b>11,586</b>	<b>92</b>	<b>4,776</b>	<b>4.7</b>
				Kibondeni	7,955	3,787	4,168	91	1,755	4.5
				Uwandani	14,257	6,839	7,418	92	3,021	4.7
			<b>Mambosasa</b>		<b>31,300</b>	<b>14,530</b>	<b>16,770</b>	<b>87</b>	<b>6,395</b>	<b>4.9</b>
				Chunga	13,935	6,538	7,397	88	2,821	4.9
				Mambosasa	17,365	7,992	9,373	85	3,574	4.9
			<b>Kipungani</b>		<b>17,138</b>	<b>7,960</b>	<b>9,178</b>	<b>87</b>	<b>3,479</b>	<b>4.9</b>
				Fuoni Kipungani	10,103	4,757	5,346	89	2,084	4.8
				Fuoni Migombani	7,035	3,203	3,832	84	1,395	5.0
		<b>Dimani</b>			<b>64,472</b>	<b>31,268</b>	<b>33,204</b>	<b>94</b>	<b>13,616</b>	<b>4.7</b>
			<b>Kisauni</b>		<b>46,537</b>	<b>22,304</b>	<b>24,233</b>	<b>92</b>	<b>9,273</b>	<b>5.0</b>
				Maungani	10,858	5,187	5,671	91	2,322	4.7
				Kisauni	17,962	8,521	9,441	90	3,767	4.8
				Tomondo	17,717	8,596	9,121	94	3,184	5.6
			<b>Dimani</b>		<b>17,935</b>	<b>8,964</b>	<b>8,971</b>	<b>100</b>	<b>4,343</b>	<b>4.1</b>
				Fumba	1,989	1,036	953	109	488	4.1
				Bweleo	1,893	1,003	890	113	506	3.7
				Dimani	3,586	1,818	1,768	103	882	4.1
				Kombeni	7,920	3,848	4,072	94	1,843	4.3
				Nyamanzi	2,547	1,259	1,288	98	624	4.1
		<b>Kiembe Samaki</b>			<b>56,096</b>	<b>26,361</b>	<b>29,735</b>	<b>89</b>	<b>12,217</b>	<b>4.6</b>
			<b>Chukwani</b>		<b>21,308</b>	<b>10,274</b>	<b>11,034</b>	<b>93</b>	<b>4,745</b>	<b>4.5</b>
				Shakani	8,111	4,023	4,088	98	1,851	4.4
				Chukwani	13,197	6,251	6,946	90	2,894	4.6
			<b>Mbweni</b>		<b>14,477</b>	<b>6,772</b>	<b>7,705</b>	<b>88</b>	<b>3,409</b>	<b>4.2</b>
				Kiembesamaki	5,313	2,460	2,853	86	1,177	4.5
				Mbweni	9,164	4,312	4,852	89	2,232	4.1

Mkoa	Mamlaka za Serikali za Mitaa	Jimbo	Wadi	Shehia	Idadi ya Watu			Uwiano Kijinsi	Idadi ya Kaya	Wastani wa Idadi ya Watu katika Kaya
					Jumla	Wanaume	Wanawake			
			Mombasa		20,311	9,315	10,996	85	4,063	5.0
				Mombasa	8,934	4,119	4,815	86	1,637	5.5
				Kwa Mchina	3,623	1,638	1,985	83	722	5.0
				Michungwani	7,754	3,558	4,196	85	1,704	4.6

## Mkoa wa Kaskazini Pemba

Ramani Na. 4: Mgawanyiko wa Idadi ya Watu kwa Majimbo ya Uchaguzi, Mkoa wa Kaskazini Pemba; SWM 2022



Matokeo ya Sensa ya Watu na Makazi ya Mwaka 2022 yanaonesha kuwa idadi ya watu katika Mkoa wa Kaskazini Pemba ni 272,091; wanaume ni 131,484 na wanawake 140,607.

Mkoa huu una Halmashauri mbili (2) na majimbo ya uchaguzi tisa (9) ambapo Jimbo la Kojani linaongoza kwa kuwa na watu wengi (36,917) likifuatiwa na Jimbo la Micheweni (watu 35,567). Jimbo lenye idadi ndogo ya watu ni Wete ambalo lina watu 23,111.



**Jedwali Na. 4: Mkoa wa Kaskazini Pemba - Idadi ya Watu kwa Jinsi, Uwiano Kijinsi, Idadi ya Kaya na Wastani wa Idadi ya Watu katika Kaya kwa Mamlaka za Serikali za Mitaa, Jimbo, Wadi na Shehia; SWM 2022**

Mkoa	Mamlaka za Serikali za Mitaa	Jimbo	Wadi	Shehia	Idadi ya Watu			Uwiano Kijinsi	Idadi ya Kaya	Wastani wa Idadi ya Watu katika Kaya
					Jumla	Wanaume	Wanawake			
<b>Mkoa wa Kaskazini Pemba</b>					<b>272,091</b>	<b>131,484</b>	<b>140,607</b>	<b>94</b>	<b>48,575</b>	<b>5.6</b>
	<b>Baraza la Mji Wete</b>				<b>148,712</b>	<b>71,929</b>	<b>76,783</b>	<b>94</b>	<b>26,627</b>	<b>5.6</b>
		<b>Gando</b>			<b>33,356</b>	<b>16,401</b>	<b>16,955</b>	<b>97</b>	<b>5,980</b>	<b>5.6</b>
			<b>Gando</b>		<b>15,712</b>	<b>7,902</b>	<b>7,810</b>	<b>101</b>	<b>2,857</b>	<b>5.5</b>
				Fundo	4,095	2,126	1,969	108	734	5.6
				Gando	4,265	2,102	2,163	97	756	5.6
				Ukunjiwi	3,691	1,898	1,793	106	735	5.0
				Junguni	3,661	1,776	1,885	94	632	5.8
			<b>Kinyasini</b>		<b>17,644</b>	<b>8,499</b>	<b>9,145</b>	<b>93</b>	<b>3,123</b>	<b>5.6</b>
				Finya	3,232	1,568	1,664	94	597	5.4
				Mgogoni	3,623	1,797	1,826	98	607	6.0
				Kizimbani	6,184	2,896	3,288	88	1,129	5.5
				Kinyasini	4,605	2,238	2,367	95	790	5.8
		<b>Wete</b>			<b>23,111</b>	<b>10,996</b>	<b>12,115</b>	<b>91</b>	<b>4,234</b>	<b>5.5</b>
			<b>Jadida</b>		<b>13,012</b>	<b>6,185</b>	<b>6,827</b>	<b>91</b>	<b>2,424</b>	<b>5.4</b>
				Kipangani	3,913	1,915	1,998	96	744	5.3
				Selem	2,522	1,151	1,371	84	483	5.2
				Jadida	2,107	986	1,121	88	382	5.5
				Mtemani	4,470	2,133	2,337	91	815	5.5
			<b>Bopwe</b>		<b>10,099</b>	<b>4,811</b>	<b>5,288</b>	<b>91</b>	<b>1,810</b>	<b>5.6</b>
				Bopwe	5,939	2,860	3,079	93	1,065	5.6
				Utaani	4,160	1,951	2,209	88	745	5.6
		<b>Pandani</b>			<b>28,609</b>	<b>13,815</b>	<b>14,794</b>	<b>93</b>	<b>4,995</b>	<b>5.7</b>
			<b>Pandani</b>		<b>12,621</b>	<b>6,080</b>	<b>6,541</b>	<b>93</b>	<b>2,184</b>	<b>5.8</b>
				Pandani	6,879	3,326	3,553	94	1,168	5.9
				Maziwani	2,243	1,084	1,159	94	370	6.1

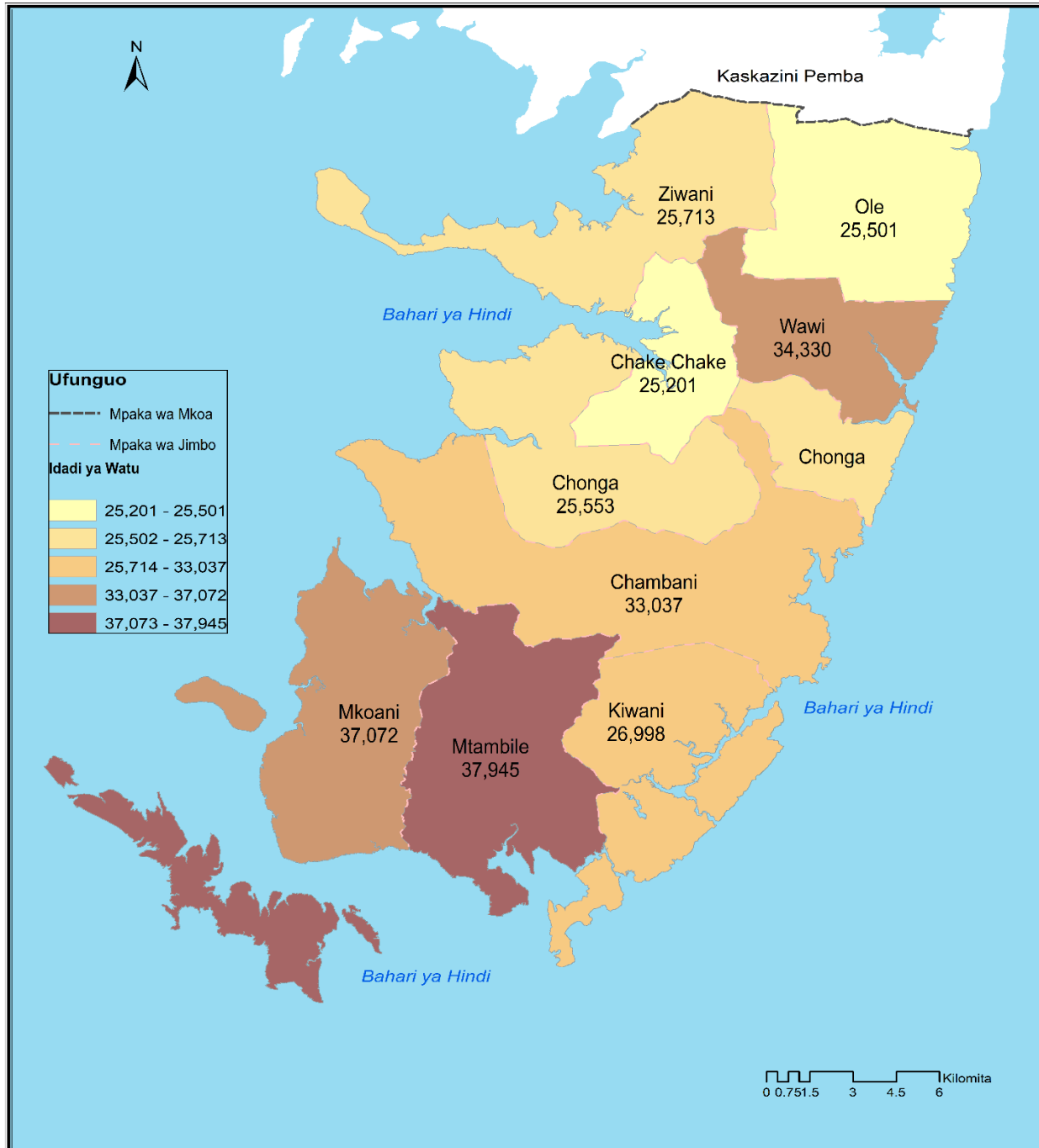
Mkoa	Mamlaka za Serikali za Mitaa	Jimbo	Wadi	Shehia	Idadi ya Watu			Uwiano Kijinsi	Idadi ya Kaya	Wastani wa Idadi ya Watu katika Kaya
					Jumla	Wanaume	Wanawake			
				Mzambarau Takao	3,499	1,670	1,829	91	646	5.4
			<b>Kiungoni</b>		<b>15,988</b>	<b>7,735</b>	<b>8,253</b>	<b>94</b>	<b>2,811</b>	<b>5.7</b>
				Shengejuu	2,972	1,438	1,534	94	532	5.6
				Kiungoni	5,510	2,696	2,814	96	935	5.9
				Pembeni	2,806	1,366	1,440	95	503	5.6
				Mjananza	2,137	1,022	1,115	92	376	5.7
				Mlindo	2,563	1,213	1,350	90	465	5.5
		<b>Kojani</b>			<b>36,917</b>	<b>17,644</b>	<b>19,273</b>	<b>92</b>	<b>6,644</b>	<b>5.6</b>
			<b>Mchanga Mdogo</b>		<b>19,386</b>	<b>9,202</b>	<b>10,184</b>	<b>90</b>	<b>3,494</b>	<b>5.5</b>
				Mchanga Mdogo	4,592	2,207	2,385	93	809	5.7
				Kojani	6,120	2,926	3,194	92	1,181	5.2
				Kinyikani	2,965	1,414	1,551	91	484	6.1
				Chwale	3,354	1,587	1,767	90	566	5.9
				Mpambani	2,355	1,068	1,287	83	454	5.2
			<b>Kiuyu</b>		<b>17,531</b>	<b>8,442</b>	<b>9,089</b>	<b>93</b>	<b>3,150</b>	<b>5.6</b>
				Kambini	4,005	1,938	2,067	94	706	5.7
				Kangagani	3,874	1,838	2,036	90	753	5.1
				Kiuyu Minungwini	6,023	2,914	3,109	94	1,077	5.6
				Kiuyu Kigongoni	3,629	1,752	1,877	93	614	5.9
		<b>Mtambwe</b>			<b>26,719</b>	<b>13,073</b>	<b>13,646</b>	<b>96</b>	<b>4,774</b>	<b>5.6</b>
			<b>Mtambwe</b>		<b>16,237</b>	<b>8,013</b>	<b>8,224</b>	<b>97</b>	<b>2,906</b>	<b>5.6</b>
				Mtambwe Kaskazini	7,473	3,646	3,827	95	1,351	5.5
				Kisiwani	3,488	1,717	1,771	97	629	5.5
				Mtambwe Kusini	5,276	2,650	2,626	101	926	5.7
			<b>Piki</b>		<b>10,482</b>	<b>5,060</b>	<b>5,422</b>	<b>93</b>	<b>1,868</b>	<b>5.6</b>
				Piki	5,105	2,499	2,606	96	853	6.0
				Limbani	5,377	2,561	2,816	91	1,015	5.3

Mkoa	Mamlaka za Serikali za Mitaa	Jimbo	Wadi	Shehia	Idadi ya Watu			Uwiano Kijinsi	Idadi ya Kaya	Wastani wa Idadi ya Watu katika Kaya
					Jumla	Wanaume	Wanawake			
<b>Halmashauri ya Wilaya ya Micheweni</b>										<b>5.6</b>
		<b>Micheweni</b>			<b>35,567</b>	<b>17,253</b>	<b>18,314</b>	<b>94</b>	<b>6389</b>	<b>5.6</b>
			<b>Micheweni</b>		<b>16,803</b>	<b>8,275</b>	<b>8,528</b>	<b>97</b>	<b>2,949</b>	<b>5.7</b>
				Majenzi	3,001	1,473	1,528	96	533	5.6
				Micheweni	3,705	1,816	1,889	96	648	5.7
				Shumba Mjini	6,035	3,006	3,029	99	1074	5.6
				Chamboni	4,062	1,980	2,082	95	694	5.9
			<b>Kiuyu</b>		<b>18,764</b>	<b>8,978</b>	<b>9,786</b>	<b>92</b>	<b>3,440</b>	<b>5.5</b>
				Shanake	4,237	2,103	2,134	99	767	5.5
				Kiuyu Mbuyuni	5,630	2,701	2,929	92	1017	5.5
				Maziwa Ng'ombe	8,897	4,174	4,723	88	1656	5.4
		<b>Wingwi</b>			<b>25,373</b>	<b>12,103</b>	<b>13,270</b>	<b>91</b>	<b>4,506</b>	<b>5.6</b>
			<b>Sizini</b>		<b>11,848</b>	<b>5,687</b>	<b>6,161</b>	<b>92</b>	<b>2,112</b>	<b>5.6</b>
				Sizini	5,808	2,768	3,040	91	1,020	5.7
				Mjini Wingwi	6,040	2,919	3,121	94	1,092	5.5
			<b>Wingwi</b>		<b>13,525</b>	<b>6,416</b>	<b>7,109</b>	<b>90</b>	<b>2,394</b>	<b>5.6</b>
				Wingwi Mapofu	5,482	2,612	2,870	91	937	5.9
				Wingwi Njuguni	3,518	1,643	1,875	88	618	5.7
				Mtemani	4,525	2,161	2,364	91	839	5.4
		<b>Konde</b>			<b>34,104</b>	<b>16,538</b>	<b>17,566</b>	<b>94</b>	<b>6,012</b>	<b>5.7</b>
			<b>Msuka</b>		<b>19,225</b>	<b>9,429</b>	<b>9,796</b>	<b>96</b>	<b>3,364</b>	<b>5.7</b>
				Tondooni	4,712	2,312	2,400	96	855	5.5
				Makangale	4,100	2,067	2,033	102	705	5.8
				Msuka Magharibi	5,104	2,465	2,639	93	856	6.0
				Msuka Mashariki	5,309	2,585	2,724	95	948	5.6
			<b>Konde</b>		<b>14,879</b>	<b>7,109</b>	<b>7,770</b>	<b>91</b>	<b>2,648</b>	<b>5.6</b>
				Kifundi	4,188	2,044	2,144	95	728	5.8
				Konde	7,500	3,522	3,978	89	1,357	5.5
				Kipange	3,191	1,543	1,648	94	563	5.7

Mkoa	Mamlaka za Serikali za Mitaa	Jimbo	Wadi	Shehia	Idadi ya Watu			Uwiano Kijinsi	Idadi ya Kaya	Wastani wa Idadi ya Watu katika Kaya
					Jumla	Wanaume	Wanawake			
		<b>Tumbe</b>			<b>28,335</b>	<b>13,661</b>	<b>14,674</b>	<b>93</b>	<b>5,041</b>	<b>5.6</b>
			<b>Tumbe</b>		<b>16,424</b>	<b>7,949</b>	<b>8,475</b>	<b>94</b>	<b>2,889</b>	<b>5.7</b>
				Mihogoni	3,253	1,539	1,714	90	591	5.5
				Tumbe Magharibi	6,008	2,935	3,073	96	1,041	5.8
				Tumbe Mashariki	7,163	3,475	3,688	94	1,257	5.7
			<b>Chimba</b>		<b>11,911</b>	<b>5,712</b>	<b>6,199</b>	<b>92</b>	<b>2,152</b>	<b>5.5</b>
				Shumba Viamboni	2,695	1,273	1,422	90	476	5.7
				Chimba	4,033	1,939	2,094	93	735	5.5
				Kinowe	5,183	2,500	2,683	93	941	5.5

## Mkoa wa Kusini Pemba

Ramani Na. 5: Mgawanyiko wa Idadi ya Watu kwa Majimbo ya Uchaguzi, Mkoa wa Kusini Pemba; SWM 2022<sup>1</sup>



<sup>1</sup> Jimbo la Chonga limegawanyika katika maeneo mawili tofauti ambayo yametenganishwa na Jimbo la Chambani

Matokeo ya Sensa ya Watu na Makazi ya Mwaka 2022 yanaonesha kuwa idadi ya watu katika Mkoa wa Kusini Pemba ni 271,350; wanaume ni 131,373 na wanawake 139,977.

Mkoa huu una Halmashauri mbili (2) na majimbo ya uchaguzi tisa (9) ambapo Jimbo la Mtambile linaongoza kwa kuwa na watu wengi (37,945) likifuatiwa na Jimbo la Mkoani (watu 37,072). Jimbo lenye idadi ndogo ya watu ni Chake Chake ambalo lina watu 25,201.

**Jedwali Na. 5: Mkoa wa Kusini Pemba - Idadi ya Watu kwa Jinsi, Uwiano Kijinsi, Idadi ya Kaya na Wastani wa Idadi ya Watu katika Kaya kwa Mamlaka za Serikali za Mitaa, Jimbo, Wadi na Shehia; SWM 2022**

Mkoa	Mamlaka za Serikali za Mitaa	Jimbo	Wadi	Shehia	Idadi ya Watu			Uwiano kijinsi	Idadi ya Kaya	Wastani wa Idadi ya Watu katika Kaya
					Jumla	Wanaume	Wanawake			
<b>Mkoa wa Kusini Pemba</b>					<b>271,350</b>	<b>131,373</b>	<b>139,977</b>	<b>94</b>	<b>47,786</b>	<b>5.7</b>
	<b>Baraza la Mji Chake Chake</b>				<b>136,298</b>	<b>65,386</b>	<b>70,912</b>	<b>92</b>	<b>24,557</b>	<b>5.6</b>
		<b>Chake Chake</b>			<b>25,201</b>	<b>12,096</b>	<b>13,105</b>	<b>92</b>	<b>4,497</b>	<b>5.6</b>
			<b>Madungu</b>		<b>14,112</b>	<b>6,792</b>	<b>7,320</b>	<b>280</b>	<b>2,443</b>	<b>5.8</b>
				Chanjaani	4,552	2,160	2,392	90	790	5.8
				Shungi	3,691	1,844	1,847	100	575	6.4
				Madungu	5,869	2,788	3,081	90	1,078	5.4
			<b>Tibirinzi</b>		<b>11,089</b>	<b>5,304</b>	<b>5,785</b>	<b>92</b>	<b>2,054</b>	<b>5.4</b>
				Tibirinzi	5,138	2,489	2,649	94	912	5.6
				Chachani	990	509	481	106	210	4.7
				Kichungwani	2,213	1,020	1,193	85	415	5.3
				Msingini	2,748	1,286	1,462	88	517	5.3
		<b>Wawi</b>			<b>34,330</b>	<b>16,203</b>	<b>18,127</b>	<b>89</b>	<b>6,492</b>	<b>5.3</b>
			<b>Wara</b>		<b>23,880</b>	<b>11,209</b>	<b>12,671</b>	<b>88</b>	<b>4,577</b>	<b>5.2</b>
				Wawi	8,430	4,089	4,341	94	1,711	4.9
				Wara	5,774	2,678	3,096	86	1,137	5.1
				Mkoroshoni	4,156	1,934	2,222	87	756	5.5
				Gombani	5,520	2,508	3,012	83	973	5.7
			<b>Kibokoni</b>		<b>10,450</b>	<b>4,994</b>	<b>5,456</b>	<b>92</b>	<b>1,915</b>	<b>5.5</b>
				Mvumoni	3,560	1,673	1,887	89	638	5.6
				Mgogoni	3,841	1,856	1,985	94	693	5.5
				Kibokoni	3,049	1,465	1,584	92	584	5.2
		<b>Ole</b>			<b>25,501</b>	<b>12,313</b>	<b>13,188</b>	<b>93</b>	<b>4,513</b>	<b>5.7</b>
			<b>Ole</b>		<b>12,457</b>	<b>5,900</b>	<b>6,557</b>	<b>90</b>	<b>2,190</b>	<b>5.7</b>

Mkoa	Mamlaka za Serikali za Mitaa	Jimbo	Wadi	Shehia	Idadi ya Watu			Uwiano kijinsi	Idadi ya Kaya	Wastani wa Idadi ya Watu katika Kaya
					Jumla	Wanaume	Wanawake			
				Ole	4,188	1,957	2,231	88	710	5.9
				Mchanga	4,069	1,906	2,163	88	697	5.8
				Mrima						
				Mjini Ole	4,200	2,037	2,163	94	783	5.4
			<b>Vitongoji</b>		<b>13,044</b>	<b>6,413</b>	<b>6,631</b>	<b>97</b>	<b>2,323</b>	<b>5.6</b>
				Vitongoji	6,394	3,050	3,344	91	1,162	5.5
				Ng'ambwa	3,579	1,800	1,779	101	624	5.7
				Uwandani	3,071	1,563	1,508		537	5.7
								104		
		<b>Chonga</b>			<b>25,553</b>	<b>12,550</b>	<b>13,003</b>	<b>97</b>	<b>4,452</b>	<b>5.7</b>
			<b>Matale</b>		<b>13,691</b>	<b>6,788</b>	<b>6,903</b>	<b>98</b>	<b>2,386</b>	<b>5.7</b>
				Pujini	5,734	2,844	2,890	98	997	5.8
				Matale	5,100	2,556	2,544	100	850	6.0
				Mfikiwa	2,857	1,388	1,469	94	539	5.3
			<b>Kilindi</b>		<b>11,862</b>	<b>5,762</b>	<b>6,100</b>	<b>94</b>	<b>2066</b>	<b>5.7</b>
				Chonga	4,642	2,283	2,359	97	824	5.6
				Mgelema	1,877	916	961	95	306	6.1
				Kilindi	5,343	2,563	2,780	92	936	5.7
		<b>Ziwani</b>			<b>25,713</b>	<b>12,224</b>	<b>13,489</b>	<b>91</b>	<b>4,603</b>	<b>5.6</b>
			<b>Kwale</b>		<b>12,645</b>	<b>6,009</b>	<b>6,636</b>	<b>91</b>	<b>2,270</b>	<b>5.6</b>
				Ziwani	4,549	2,141	2,408	89	846	5.4
				Kwale	4,431	2,146	2,285	94	794	5.6
				Mbuzini	3,665	1,722	1,943	89	630	5.8
			<b>Ndagoni</b>		<b>13,068</b>	<b>6,215</b>	<b>6,853</b>	<b>91</b>	<b>2,333</b>	<b>5.6</b>
				Ndagoni	5,684	2,727	2,957	92	1,035	5.5
				Wesha	4,439	2,065	2,374	87	775	5.7
				Michungwani	2,945	1,423	1,522	93	523	5.6



Mkoa	Mamlaka za Serikali za Mitaa	Jimbo	Wadi	Shehia	Idadi ya Watu			Uwiano kijinsi	Idadi ya Kaya	Wastani wa Idadi ya Watu katika Kaya
					Jumla	Wanaume	Wanawake			
	<b>Baraza la Mji Mkoani</b>				<b>135,052</b>	<b>65,987</b>	<b>69,065</b>	<b>96</b>	<b>23,229</b>	<b>5.8</b>
		<b>Chambani</b>			<b>33,037</b>	<b>16,417</b>	<b>16,620</b>	<b>99</b>	<b>5,483</b>	<b>6.0</b>
			<b>Ngwachani</b>		<b>16,577</b>	<b>8,303</b>	<b>8,274</b>	<b>100</b>	<b>2,682</b>	<b>6.2</b>
				Ngwachani	4,544	2,217	2,327	95	711	6.4
				Wambaa	3,913	1,923	1,990	97	714	5.5
				Chumbageni	4,329	2,222	2,107	105	686	6.3
				Mgagadu	3,791	1,941	1,850	105	571	6.6
			<b>Dodo</b>		<b>16,460</b>	<b>8,114</b>	<b>8,346</b>	<b>97</b>	<b>2,801</b>	<b>5.9</b>
				Chambani	7,460	3,702	3,758	99	1,243	6.0
				Ukutini	3,321	1,617	1,704	95	557	6.0
				Dodo	5,679	2,795	2,884	97	1,001	5.7
		<b>Kiwani</b>			<b>26,998</b>	<b>13,232</b>	<b>13,766</b>	<b>96</b>	<b>4,693</b>	<b>5.8</b>
			<b>Mwambe</b>		<b>14,130</b>	<b>6,921</b>	<b>7,209</b>	<b>96</b>	<b>2,481</b>	<b>5.7</b>
				Mwambe	6,008	2,945	3,063	96	1,059	5.7
				Shamiani	1,264	635	629	101	230	5.5
				Jombwe	3,853	1,903	1,950	98	641	6.0
				Mchakwe	3,005	1,438	1,567	92	551	5.5
			<b>Kendwa</b>		<b>12,868</b>	<b>6,311</b>	<b>6,557</b>	<b>96</b>	<b>2,212</b>	<b>5.8</b>
				Kiwani	3,747	1,876	1,871	100	653	5.7
				Mtangani	3,526	1,725	1,801	96	601	5.9
				Kendwa	5,595	2,710	2,885	94	958	5.8
		<b>Mtambile</b>			<b>37,945</b>	<b>18,552</b>	<b>19,393</b>	<b>96</b>	<b>6,410</b>	<b>5.9</b>
			<b>Kangani</b>		<b>22,601</b>	<b>11,012</b>	<b>11,589</b>	<b>95</b>	<b>3,993</b>	<b>5.7</b>
				Kisiwapanza	3,740	1,882	1,858	101	729	5.1
				Kangani	5,014	2,497	2,517	99	889	5.6
				Kengeja	7,202	3,358	3,844	87	1,236	5.8
				Kuukuu	2,545	1,253	1,292	97	476	5.3

Mkoa	Mamlaka za Serikali za Mitaa	Jimbo	Wadi	Shehia	Idadi ya Watu			Uwiano kijinsi	Idadi ya Kaya	Wastani wa Idadi ya Watu katika Kaya
					Jumla	Wanaume	Wanawake			
				Mkungu	2,304	1,150	1,154	100	356	6.5
				Chole	1,796	872	924	94	307	5.9
			<b>Mtambile</b>		<b>15,344</b>	<b>7,540</b>	<b>7,804</b>	<b>97</b>	<b>2,417</b>	<b>6.3</b>
				Mtambile	7,000	3,388	3,612	94	1,137	6.2
				Mizingani	2,677	1,345	1,332	101	405	6.6
				Mjimbini	3,210	1,558	1,652	94	517	6.2
				Minazini	2,457	1,249	1,208	103	358	6.9
		<b>Mkoani</b>			<b>37,072</b>	<b>17,786</b>	<b>19,286</b>	<b>92</b>	<b>6,643</b>	<b>5.6</b>
			<b>Mkoani</b>		<b>13,637</b>	<b>6420</b>	<b>7217</b>	<b>89</b>	<b>2,480</b>	<b>5.5</b>
				Ng'ombeni	3,711	1,739	1,972	88	726	5.1
				Makombeni	2,154	1,021	1,133	90	406	5.3
				Mbuguani	2,107	1,054	1,053	100	363	5.8
				Uweleni	3,063	1,379	1,684	82	534	5.7
				Changaweni	2,602	1,227	1,375	89	451	5.8
			<b>Michenzani</b>		<b>13,207</b>	<b>6,497</b>	<b>6,710</b>	<b>97</b>	<b>2,300</b>	<b>5.7</b>
				Makoongwe	1,695	793	902	88	348	4.9
				Shidi	1,343	634	709	89	253	5.3
				Michenzani	3,896	1,855	2,041	91	713	5.5
				Mbuyuni	3,179	1,696	1,483	114	430	7.4
				Stahabu	3,094	1,519	1,575	96	556	5.6
			<b>Chokocho</b>		<b>10,228</b>	<b>4,869</b>	<b>5,359</b>	<b>91</b>	<b>1863</b>	<b>5.5</b>
				Mkanyageni	4,431	2,060	2,371	87	821	5.4
				Chokocho	5,797	2,809	2,988	94	1,042	5.6

## Rejea

---

Serikali ya Mapinduzi zanzibar (2017). *Sheria ya Kuanzisha Afisi ya Tume ya Uchaguzi ya Zanzibar*. Mpiga Chapa wa Serikali ya Mapinduzi ya Zanzibar.

Serikali ya Mapinduzi Zanzibar(2020). *Gazeti Rasmi la Serikali ya Mapinduzi ya Zanzibar*. "Majimbo ya Uchaguzi Zanzibar". Chapisho la Tarehe 07 Agosti 2015. Na. 104, Uk 332-340

Serikali ya Mapinduzi Zanzibar(2020). *Gazeti Rasmi la Serikali ya Mapinduzi ya Zanzibar*. "Orodha ya Wadi na Shehia". Chapisho la Tarehe 28 Februari 2020. Na. 634, Uk 1-12.

# Waandishi wa Ripoti

---

## Makamisaa wa Sensa

---

Mhe. Anne Semamba Makinda (Tanzania Bara)

Balozi Mohamed Haji Hamza (Tanzania Zanzibar)

## Wenyeviti wa Bodi

---

Dkt. Amina Msengwa (NBS)

Balozi Amina Salum Ali (OCGS)

## Watakwimu Wakuu wa Serikali

---

Dkt. Albina Chuwa (NBS)

Salum Kassim Ali (OCGS)

## Wakurugenzi wa NBS na OCGS

---

Ruth Minja (NBS)

Fahima Mohamed Issa (OCGS)

Emilian Karugendo (NBS)

Bakari Kitwana Makame (OCGS)

Daniel Masolwa (NBS)

Haroub Ali Masoud (OCGS)

Daniel Ulindula Andrew (NBS)

Abdalla Khamis Abdalla (OCGS)

## Waratibu wa Sensa

---

Seif Kuchengo (NBS)

Abdul-Majid Jecha Ramadhan (OCGS)

## Waandishi

---

Aldegunda Komba

Dr. Mwinyi Mwinyi (NBS)

Mariam Kitembe (NBS)

Phausta Ntigiti (NBS)

Veronica Mwangoka (NBS)

Said Mohamed Said (OCGS)

Novat T. Buberwa (NBS)

Asia Hassan Mussa (OCGS)

Deogratus Malamsha (NBS)

Mdoka Omar (NBS)

Joyce Msoka (NBS)

Zawadi Biki (NBS)

Saidi K. Mnenge (TAMISEMI)

Livini Avith Morrice (NEC)

George Joseph Miringay (TAMISEMI)

Ramadhan Othman (NBS)

Boniface Simpoli (NBS)

David Mwaipopo (NBS)

Hassan Jamal Hassan

Hilali Abdullah (NBS)

Henrick R. Mwellu (NBS)

Pastory Ulimali (NBS)

Philbert G. Mrema (NBS)

Amina Musa Khamis

Bakari Khamis Kondo

Kazija Khamis Said (OCGS)

Hashim Njowele (NBS)

Zawadi Biki (NBS)

Richard Bakubiye (TAMISEMI)

## Warasimu Ramani

---

Benedict Mugambi (NBS)

Mohammed S. Gharib (OCGS)

Yunis Nota (NBS)

Khalid Lewanga (NBS)

Julieth Msuya (NBS)

Nassir H. Salum (OCGS)

## **Wachakataji wa Taarifa**

---

Mwanaidi Mahiza (NBS)

Hashim Uzia Mohamed (OCGS)

Steven Lwendo (NBS)

Bakar K. Omar (OCGS)

Beatrice Rwegoshora (NBS)

Masele Mabula (EASTC)

Stephen S. Jutta (NBS)

Novat T. Buberwa (NBS)

Munir Mdee (NBS)

George Mockray (NBS)

Emmanuel K. Chanya (EASTC)

Vicent Kaberengeta (NBS)

## **Wahariri**

---

Mr. Cletus Mkai

(Retired Director General, NBS)

Prof. Maurice Mbago

(University of Dar es Salaam)

Prof. Milline Mbonile

(University of Dar es Salaam)

Prof. Esther Ndungumaro

(Mkwawa University College of Education)

Prof. Hijja Mwatawala

(Institute of Rural Development Planning)

Dr. Joyce Peters Chonjo

(Demographer/Economist)

Irenius Joseph Ruyobya

(Statistician/Demographer)

Ahmed Mohamed Makbel

(Statistician/ Demographer)

